

# Dossier Technique Immobilier

Numéro de dossier : 21000539 - FDW/FDW/CS -  
CFF/LUGAUD-SCCV BELLEGRAVE  
Date du repérage : 22/02/2023



## Désignation du ou des bâtiments

*Localisation du ou des bâtiments :*

Département : ... **Gironde**

Adresse : ..... **Avenue du Docteur Roger  
Marcade/rue du Colonel Fonck, 1-5  
mail Pierre Mendès France, Résidence  
Saint John's, Bât B, RDC**

Commune : ..... **33600 PESSAC**

Désignation et situation du ou des lot(s) de copropriété :  
**, Lot numéro 31 (appt), 119 (parking)**

Périmètre de repérage :

**Toutes parties visibles et accessibles  
sans démontage ni investigations  
destructives**

## Désignation du propriétaire

*Désignation du client :*

Nom et prénom : ... **21000539 - FDW/FDW/CS -  
CFF/LUGAUD-SCCV BELLEGRAVE  
s/c AVOCATS DYNAMIS EUROPE**

Adresse : ..... **27 rue Boudet  
33000 BORDEAUX**

## Objet de la mission :

Constat amiante avant-vente

Métrage (Loi Carrez)

Diagnostic de Performance Energétique

Etat relatif à la présence de termites

Diag. Installations Gaz

Etat des Risques et Pollutions

Diag. Installations Electricité

# DOSSIER DE DIAGNOSTICS TECHNIQUES

21000539 - FDW/FDW/CS - CFF/LUGAUD-SCCV BELLEGRAVE

Cette page de synthèse ne peut être utilisée indépendamment du rapport d'expertise complet.











## Désignation du ou des bâtiments

Localisation du ou des bâtiments :

Adresse : ..... **Avenue du Docteur Roger Marcade/rue du Colonel Fonck, 1-5 mail Pierre Mendès France, Résidence Saint John's, Bât B, RDC**

Commune : ..... **33600 PESSAC**

Périmètre de repérage : ... **Toutes parties visibles et accessibles sans démontage ni investigations destructives**

	Prestations	<u>Synthèse des résultats</u>
	Mesurage	Superficie Loi Carrez totale : 52,95 m <sup>2</sup>
	DPE	<b>134</b>   <b>25</b>    kWh/m <sup>2</sup> /an   kg CO <sub>2</sub> /m <sup>2</sup> /an
	Amiante	Dans le cadre de la mission décrite en tête de rapport, il n'a pas été repéré de matériaux et produits susceptibles de contenir de l'amiante dans les parties visibles et accessibles sans démontage ni investigation destructives. (Rapport conforme au décret du 3 juin 2011 et arrêté du 12 décembre 2012 Listes A et B).
	Gaz	L'installation comporte des anomalies de type A2 qui devront être réparées dans les meilleurs délais. (norme 2022)
	Électricité	L'installation intérieure d'électricité comporte une ou des anomalies pour laquelle ou lesquelles il est vivement recommandé d'agir afin d'éliminer les dangers qu'elle(s) présente(nt).
	Etat Termite/Parasitaire	Au jour de l'inspection : Il N'A PAS ÉTÉ REPERE DE TERMITES vivants décelables dans les parties visibles et accessibles sans démontages ni investigations destructives.
	ERP	Le bien est situé dans le périmètre d'un plan de prévention des risques naturels Le bien est situé dans le périmètre d'un plan de prévention des risques miniers Le bien n'est pas situé dans le périmètre d'un plan de prévention des risques technologiques

## Rapport de l'état relatif à la présence de termites dans le bâtiment

Numéro de dossier : 21000539 - FDW/FDW/CS -  
CFF/LUGAUD-SCCV BELLEGRAVE  
Norme méthodologique employée : AFNOR NF P 03-201 - Février 2016  
Date du repérage : 22/02/2023

### A. - Désignation du ou des bâtiments

*Localisation du ou des bâtiments :*

Département :..... **Gironde**

Adresse :..... **Avenue du Docteur Roger Marcade/rue du Colonel Fonck, 1-5 mail Pierre Mendès France,  
Résidence Saint John's, Bât B, RDC**

Commune :..... **33600 PESSAC**

Documents fournis:

..... **Aucun document ne nous a été remis**

Désignation du (ou des) bâtiment(s) et périmètre de repérage :

..... **Habitation (partie privative d'immeuble)**

..... **Toutes parties visibles et accessibles sans démontage ni investigations destructives**

Situation du bien en regard d'un arrêté préfectoral pris en application de l'article L 133-5 du CCH :

..... **Néant**

### B. - Désignation du client

*Désignation du client :*

Nom et prénom :..... **21000539 - FDW/FDW/CS - CFF/LUGAUD-SCCV BELLEGRAVE s/c AVOCATS DYNAMIS  
EUROPE**

Adresse :..... **27 rue Boudet 33000 BORDEAUX**

*Si le client n'est pas le donneur d'ordre :*

Qualité du donneur d'ordre (sur déclaration de l'intéressé) : **Autre**

Nom et prénom :..... **21000539 - FDW/FDW/CS - CFF/LUGAUD-SCCV BELLEGRAVE s/c AVOCATS DYNAMIS  
EUROPE**

Adresse :..... **27 rue Boudet  
33000 BORDEAUX**

### C. - Désignation de l'opérateur de diagnostic

*Identité de l'opérateur de diagnostic :*

Nom et prénom :..... **GADY Etienne**

Raison sociale et nom de l'entreprise :..... **SARL ETIC**

Adresse :..... **74, rue Victor Billon  
33110 LE BOUSCAT**

Numéro SIRET :..... **48933263500015**

Désignation de la compagnie d'assurance : ... **AXA**

Numéro de police et date de validité : ..... / **31/12/2023**

Certification de compétence **C2020-SE01-024** délivrée par : **WE.CERT, le 15/09/2022**

D. - Identification des bâtiments et des parties de bâtiments visités et des éléments infestés ou ayant été infestés par les termites et ceux qui ne le sont pas :

Liste des pièces visitées :

**Appartement RDC - Entrée,**  
**Appartement RDC - Wc,**  
**Appartement RDC - Salle de bain (présence de mobilier lourd),**  
**Appartement RDC - Chambre,**

**Appartement RDC - Dressing,**  
**Appartement RDC - Cuisine (présence de mobilier lourd),**  
**Appartement RDC - Séjour,**  
**Appartement RDC - Balcon**

Bâtiments et parties de bâtiments visités (1)	Ouvrages, parties d'ouvrages et éléments examinés (2)	Résultats du diagnostic d'infestation (3)
Appartement RDC		
Entrée	Sol - Revêtement de sol plastique fixé ou collé	Absence d'indices d'infestation de termites
	Mur - Peinture sur doublage placoplâtre	Absence d'indices d'infestation de termites
	Plafond - Béton et Peinture	Absence d'indices d'infestation de termites
	Plinthes - Bois et Peinture	Absence d'indices d'infestation de termites
	Porte - Bois et Peinture	Absence d'indices d'infestation de termites
Wc	Sol - Carrelage	Absence d'indices d'infestation de termites
	Mur - Papier peint sur doublage placoplâtre	Absence d'indices d'infestation de termites
	Plafond - Béton et Peinture	Absence d'indices d'infestation de termites
	Plinthes - Carrelage	Absence d'indices d'infestation de termites
	Porte - Bois et Peinture	Absence d'indices d'infestation de termites
Salle de bain (présence de mobilier lourd)	Sol - Carrelage	Absence d'indices d'infestation de termites
	Mur - Papier peint et carrelage sur doublage placoplâtre	Absence d'indices d'infestation de termites
	Plafond - Béton et Peinture	Absence d'indices d'infestation de termites
	Plinthes - Carrelage	Absence d'indices d'infestation de termites
	Porte - Bois et Peinture	Absence d'indices d'infestation de termites
Chambre	Sol - Revêtement de sol plastique fixé ou collé	Absence d'indices d'infestation de termites
	Mur - Peinture sur doublage placoplâtre	Absence d'indices d'infestation de termites
	Plafond - Béton et Peinture	Absence d'indices d'infestation de termites
	Fenêtres - Pvc	Absence d'indices d'infestation de termites
	Plinthes - Bois et Peinture	Absence d'indices d'infestation de termites
	Porte - Bois et Peinture	Absence d'indices d'infestation de termites
Dressing	Sol - Revêtement de sol plastique fixé ou collé	Absence d'indices d'infestation de termites
	Mur - Peinture sur doublage placoplâtre	Absence d'indices d'infestation de termites
	Plafond - Béton et Peinture	Absence d'indices d'infestation de termites
	Plinthes - Bois et Peinture	Absence d'indices d'infestation de termites
	Porte - Bois et Peinture	Absence d'indices d'infestation de termites
Cuisine (présence de mobilier lourd)	Sol - Carrelage	Absence d'indices d'infestation de termites
	Mur - Peinture et carrelage sur doublage placoplâtre	Absence d'indices d'infestation de termites
	Plafond - Béton et Peinture	Absence d'indices d'infestation de termites
	Fenêtre - Pvc	Absence d'indices d'infestation de termites
	Plinthes - Carrelage	Absence d'indices d'infestation de termites
	Porte - Bois et Peinture	Absence d'indices d'infestation de termites
Séjour	Sol - Revêtement de sol plastique fixé ou collé	Absence d'indices d'infestation de termites
	Mur - Peinture sur doublage placoplâtre	Absence d'indices d'infestation de termites
	Plafond - Béton et Peinture	Absence d'indices d'infestation de termites
	Fenêtre - Pvc	Absence d'indices d'infestation de termites
	Plinthes - Bois et Peinture	Absence d'indices d'infestation de termites
	Porte - Bois et Peinture	Absence d'indices d'infestation de termites
Balcon	Sol - Dalles sur plots	Absence d'indices d'infestation de termites

Bâtiments et parties de bâtiments visités (1)	Ouvrages, parties d'ouvrages et éléments examinés (2)	Résultats du diagnostic d'infestation (3)
	Mur - Enduit et Peinture	Absence d'indices d'infestation de termites
	Plafond - Béton et Peinture	Absence d'indices d'infestation de termites

(1) Identifier notamment chaque bâtiment et chacune des pièces du bâtiment.

(2) Identifier notamment : ossature, murs, planchers, escaliers, boiseries, plinthes, charpentes...

(3) Mentionner les indices ou l'absence d'indices d'infestation de termites et en préciser la nature et la localisation.

## E. – Catégories de termites en cause :

La mission et son rapport sont exécutés conformément à la norme AFNOR NF P 03-201 (Février 2016) et à l'arrêté du 07 mars 2012 modifiant l'arrêté du 29 mars 2007.

La recherche de termites porte sur différentes catégories de termites :

- **Les termites souterrains**, regroupant cinq espèces identifiées en France métropolitaine (Reticulitermes flavipes, reticulitermes lucifugus, reticulitermes banyulensis, reticulitermes grassei et reticulitermes urbis) et deux espèces supplémentaires dans les DOM (Coptotermes et heterotermes),

- **Les termites de bois sec**, regroupant les kalotermes flavicolis présent surtout dans le sud de la France métropolitaine et les Cryptotermes présent principalement dans les DOM et de façon ponctuelle en métropole.

- **Les termites arboricoles**, appartiennent au genre Nasutitermes présent presque exclusivement dans les DOM.

Les principaux indices d'une infestation sont :

- Altérations dans le bois,
- Présence de termites vivants,
- Présence de galeries-tunnels (cordonnets) ou concrétions,
- Cadavres ou restes d'individus reproducteurs,
- Présence d'orifices obturés ou non.

### Rappels réglementaires :

L 133-5 du CCH : Lorsque, dans une ou plusieurs communes, des foyers de termites sont identifiés, un arrêté préfectoral, pris sur proposition ou après consultation des conseils municipaux intéressés, délimite les zones contaminées ou susceptibles de l'être à court terme. En cas de démolition totale ou partielle d'un bâtiment situé dans ces zones, les bois et matériaux contaminés sont incinérés sur place ou traités avant tout transport si leur destruction par incinération sur place est impossible. La personne qui a procédé à ces opérations en fait la déclaration en mairie.

Article L 112-17 du CCH : Les règles de construction et d'aménagement applicables aux ouvrages et locaux de toute nature quant à leur résistance aux termites et aux autres insectes xylophages sont fixées par décret en Conseil d'Etat. Ces règles peuvent être adaptées à la situation particulière de la Guadeloupe, de la Guyane, de la Martinique, de La Réunion, de Mayotte et de Saint-Martin.

## F. – Identification des bâtiments et parties du bâtiment (pièces et volumes) n'ayant pu être visités et justification :

Immeuble Niv -1 - Place de parking (Pas d'accès au jour de la visite : Absence de badge)

## G. - Identification des ouvrages, parties d'ouvrages et éléments qui n'ont pas été examinés et justification :

Cf norme et arrêté Nota 5 : METHODOLOGIE DU DIAGNOSTIC : Définition de mission définissant la méthodologie des investigations

Localisation	Liste des ouvrages, parties d'ouvrages	Motif
Immeuble Niv -1 - Place de parking	Toutes	Pas d'accès au jour de la visite : Absence de badge

Nota : notre cabinet s'engage à organiser une visite ultérieure sur les lieux concernant les éléments et parties d'immeubles non visités, dès lors que les dispositions permettant un contrôle des zones concernées auront été prises par le propriétaire.

#### H. - Constatations diverses :

Localisation	Liste des ouvrages, parties d'ouvrages	Observations et constatations diverses
Appartement RDC - Wc	Mur - Papier peint sur doublage placoplâtre	Moisissures, Humidité
	Porte - Bois et Peinture	Moisissures

*Note 1 : Les indices d'infestation des autres agents de dégradation biologique du bois sont notés de manière générale pour information du donneur d'ordre, il n'est donc pas nécessaire d'en indiquer la nature, le nombre et la localisation précise. Si le donneur d'ordre le souhaite, il fait réaliser une recherche de ces agents dont la méthodologie et les éléments sont décrits dans la norme NF-P 03-200.*

#### I. - Moyens d'investigation utilisés :

La mission et son rapport sont exécutés conformément à la norme AFNOR NF P 03-201 (Février 2016), à l'article L.133-5, L.133-6, L 271-4 à 6, R133-7 et à l'arrêté du 07 mars 2012 modifiant l'arrêté du 29 mars 2007. La recherche de termites porte sur les termites souterrain, termites de bois sec ou termites arboricole et est effectuée jusqu'à 10 mètres des extérieurs de l'habitation, dans la limite de la propriété.

Moyens d'investigation :

- Examen visuel des parties visibles et accessibles.
- Sondage manuel systématique des boiseries à l'aide d'un poinçon.
- Utilisation d'un ciseau à bois en cas de constatation de dégradations.
- Utilisation d'une échelle en cas de nécessité.
- À l'extérieur une hachette est utilisée pour sonder le bois mort.

Contrôle visuel et sondage mécanique des bois mis en œuvre, visibles et accessibles, sans destruction, sans démontage ni investigation destructives . La mission se limite aux pathologies du bois d'œuvre accessibles depuis l'intérieur des constructions le jour du contrôle, par sondage des éléments sans travaux, sans démolitions, sans dégradations, sans déplacement de meubles ni d'objets lourds/encombrants, appareils électroménagers, sans dépose de revêtements de murs, sols et faux-plafonds.

#### J. - VISA et mentions :

*Mention 1 : Le présent rapport n'a de valeur que pour la date de la visite et est exclusivement limité à l'état relatif à la présence de termites dans le bâtiment objet de la mission.*

*Mention 2 : L'intervention n'a pas eu pour but de donner un diagnostic de la résistance mécanique des bois et matériaux.*

*Nota 2 : Dans le cas de la présence de termites, il est rappelé l'obligation de déclaration en mairie de l'infestation prévue aux articles L.133-4 et R. 133-3 du code de la construction et de l'habitation.*

*Nota 3 : Conformément à l'article L-271-6 du CCH, l'opérateur ayant réalisé cet état relatif à la présence de termites n'a aucun lien de nature à porter atteinte à son impartialité et à son indépendance ni avec le propriétaire ou son mandataire qui fait appel à lui, ni avec une entreprise pouvant réaliser des travaux sur des ouvrages pour lesquels il lui est demandé d'établir cet état.*

*Nota 4 : Le présent rapport est établi par une personne dont les compétences sont certifiées par **WE.CERT 16, Rue de Villars 57100 THIONVILLE (détail sur [www.info-certif.fr](http://www.info-certif.fr))***

*Nota 5 : METHODOLOGIE DU DIAGNOSTIC :*

*Le contrôle du bien se limite à un examen VISUEL et sondage NON DESTRUCTIF (sans démontage ni dépose) des BOIS des ELEMENTS VISIBLES et ACCESSIBLES. A la charge du propriétaire de rendre accessibles et visibles, avant notre passage, toutes les parties du bien.*

*Elle ne peut conduire par nature à des informations à caractère exhaustif. L'absence, d'indices de présence de termites, n'exclut pas une éventuelle activité en profondeur ou en sous œuvre et rend indispensable un nouveau contrôle après dépose ou démolition et/ou avant tous travaux de revêtement ou réfection des lieux.*

*Le gros œuvre d'un bâtiment, l'intérieur des murs, des planchers, les poutres plâtrées, les combles inaccessibles, la charpente non visible (plafond sous charpente), faux plafond, toutes les parties habillées (papiers peints, moquettes, polystyrène, tissus, PVC, lambris, plinthes, carrelage, revêtements de sols...) restent des parties inaccessibles.*

*La mission est effectuée sur les seules parties visibles et accessibles, exception faite du mobilier, le déplacement d'objets lourds étant interdit. Le demandeur ne pourra se prévaloir de cette attestation pour les parties meublées, encombrées, non visibles, non accessibles et/ou non mentionnées dans le présent diagnostic.*

*En général : Pas d'accès ni d'examen possible derrière les doublages et revêtements de décoration de type moquette, PVC, lambris, panneaux bois, isolation, cloison ou tout autre matériaux pouvant masquer un élément bois, ni sous les revêtements de sols fixés ou collés, ni sur les éléments cachés (sols, murs, plafond) par du mobilier ainsi que les plafonds, murs et sols cachés par du plâtre. Les tas de bois ne font pas partis de la mission et ne sont pas examinés.*

*Nous vous proposons de revenir sur les lieux du diagnostic pour une visite complémentaire des ouvrages, parties d'ouvrages et éléments qui n'ont pas été examinés dans leur intégralité : présence de mobilier (impossible à déplacer), bâtiment ou parties de bâtiments visités encombrés. Ceci à la requête expresse du client dès lors qu'il aura rendu accessible et totalement vide les éléments non vérifiés (frais de déplacement et rédaction des documents définis par avenant au présent constat, et restant à la charge du client).*

*L'absence de traces de termites constatées visuellement n'exclut pas la présence de celles-ci sur les parties d'ouvrage et éléments en bois inclus dans la structure du bâtiment, les éléments coffrés, les poteaux raidisseurs de cloison ou les sous faces de plancher, les faces cachées de tous éléments bois, doublages, plinthes, éléments de charpente et lambris, dont la détection nécessiterait des démontages ou des sondages destructifs. Dans nos investigations, il ne peut être déclaré que ce qui est dûment constaté : notre cabinet mentionne : "individus visibles". Ainsi, les termites peuvent abandonner temporairement ou s'éloigner d'un site du fait de : travaux, forte humidité, inondations ou applications diverses et revenir ultérieurement.*

*S'il est réalisé ultérieurement des travaux impliquant l'enlèvement d'éléments et donc des sondages destructifs permettant de découvrir des traces de termites, notre responsabilité ne saurait être retenue (Notre cabinet propose une revisite avec un nouveau rapport en cas de travaux et/ou d'enlèvement d'élément).*

*L'intervention n'a pas pour but de donner un diagnostic de la résistance mécanique des bois et matériaux. Il appartient au détenteur de l'attestation, de demander à un expert en bâtiment l'appréciation sur la résistance mécanique des matériaux en œuvre.*

*Le constat de l'état parasite traduit l'infestation ancienne ou effective de termites à la date de la visite. Toutefois, la trace d'activité de cet insecte peut apparaître après notre venue et ne peut de ce fait engager notre responsabilité.*

*Cet état parasite n'a de valeur que pour la date de la visite et est utilisable 180 jours. Notre responsabilité est engagée pour une erreur de diagnostic, seulement dans le cas où une présence de termite serait effective et décelable par un professionnel sans recourir à une quelconque dégradation en profondeur ou démontage, le jour de notre visite.*

*Vendeur - Acquéreur sont conscients que la présence de termites dans le bâti est un évènement fréquent et/ou inévitable en aquitaine. Il est contractuellement établi qu'ils renoncent à un recours en annulation de vente/achat ou indemnité autre que l'engagement contractuel des parties, qui est limité à cinq fois le montant des honoraires.*

*La reproduction de ce rapport d'analyse n'est autorisée que sous sa forme intégrale. Il ne doit pas être reproduit sans l'autorisation écrite du cabinet.*

**La valeur de ce certificat ne sera effective et notre responsabilité engagée qu'après règlement de la facture.**

Visite effectuée le **22/02/2023**.  
Fait à **PESSAC**, le **22/02/2023**

**Par : GADY Etienne**



**Signature du représentant :**

--

**Le présent constat est valable au jour même de la visite, selon la loi, il est utilisable durant six mois pour toute transaction immobilière.**

En cas de vente d'immeuble bâti dans une zone à risque de contamination, la clause d'exonération de garantie pour vice caché, si le vice caché est constitué par la présence de termites, ne peut être stipulée qu'à la condition qu'un état relatif à la présence de termites dans le bâti soit annexé à l'acte authentique constatant la réalisation de la vente. L'état relatif à la présence de termites dans le bâti doit avoir été établi depuis moins de six mois à la date de l'acte authentique. Il s'ensuit que la validité du présent constat parasitaire est limitée à 6 mois à compter de sa date.

Le présent constat étant limité, à la date de son établissement, au constat visuel des parasites xylophages sans sondage destructif des lieux visités, l'absence de traces de termites constatée visuellement n'exclut pas la présence de termites en sous-face des éléments de charpentes, contre-cloisons, plinthes, entre-plafonds et planchers et autres éléments dont la détection exigerait des sondages destructifs.

Par suite, s'il est réalisé ultérieurement, des travaux impliquant l'enlèvement de la charpente, du parquet, des plinthes et autres éléments de moquettes, tapisseries etc... et s'il apparaît alors des termites, la responsabilité de la société ETIC. ne peut être engagée en l'absence de traces constatées visuellement à la date de création de ce dernier.

**Rappel : Dans le cas de présence de termites, il est rappelé l'obligation de déclaration en mairie de l'infestation prévue aux articles L 133-4 et R 133-3 du code de la construction et de l'habitation.**



Le transfert de propriété du rapport délivré à l'Acheteur de la prestation n'interviendra qu'après paiement intégral du prix en principal et accessoire. Le paiement ne sera réputé acquis qu'après encaissement des sommes dues. L'inexécution par l'Acheteur de ses obligations de paiement, pour

quelque cause que ce soit, rend le présent rapport nul et non avenue et confère à la société ETIC le droit d'exiger sa restitution immédiate. L'Acheteur déclare accepter purement et simplement la clause de réserve de propriété et ses conséquences. Le transfert de propriété du rapport délivré à l'Acheteur de la prestation n'interviendra qu'après paiement intégral du prix en principal et accessoire. Le paiement ne sera réputé acquis qu'après encaissement des sommes dues.

Nota : Le diagnostiqueur ayant réalisé le présent état relatif à la présence de termites dans le bâti n'exerce aucune activité de traitement préventif, curatif ou d'entretien de lutte contre les termites.

## Rapport de mission de repérage des matériaux et produits contenant de l'amiante pour l'établissement du constat établi à l'occasion de la vente d'un immeuble bâti (listes A et B de l'annexe 13-9 du Code de la Santé publique)

Numéro de dossier : 21000539 - FDW/FDW/CS - CFF/LUGAUD-SCCV BELLEGRAVE  
Date de repérage : 22/02/2023

### Références réglementaires

Textes réglementaires	Articles L. 1334-13, R. 1334-20 et 21, R. 1334-23 et 24, Annexe 13.9 du Code de la Santé Publique; Arrêtés du 12 décembre 2012 et 26 juin 2013, décret 2011-629 du 3 juin 2011, arrêté du 1 <sup>er</sup> juin 2015.
-----------------------	--

### Immeuble bâti visité

Adresse	Rue : ..... <b>Avenue du Docteur Roger Marcade/rue du Colonel Fonck, 1-5 mail Pierre Mendès France, Résidence Saint John's, Bât B, RDC</b> Bât., escalier, niveau, appartement n°, lot n° : <b>, Lot numéro 31 (appt), 119 (parking)</b> Code postal, ville : . <b>33600 PESSAC</b>
Périmètre de repérage :	..... <b>Toutes parties visibles et accessibles sans démontage ni investigations destructives</b>
Type de logement : Fonction principale du bâtiment : Date de construction :	..... <b>Appartement</b> ..... <b>Habitation (partie privative d'immeuble)</b> ..... <b>&lt; 1997</b>

### Le propriétaire et le commanditaire

Le(s) propriétaire(s) :	Nom et prénom : ... <b>21000539 - FDW/FDW/CS - CFF/LUGAUD-SCCV BELLEGRAVE s/c AVOCATS DYNAMIS EUROPE</b> Adresse : ..... <b>27 rue Boudet 33000 BORDEAUX</b>
Le commanditaire	Nom et prénom : ... <b>21000539 - FDW/FDW/CS - CFF/LUGAUD-SCCV BELLEGRAVE s/c AVOCATS DYNAMIS EUROPE</b> Adresse : ..... <b>27 rue Boudet 33000 BORDEAUX</b>

### Le(s) signataire(s)

	NOM Prénom	Fonction	Organisme certification	Détail de la certification
Opérateur(s) de repérage ayant participé au repérage ----- Personne(s) signataire(s) autorisant la diffusion du rapport	GADY Etienne	Opérateur de repérage	WE.CERT 16, Rue de Villars 57100 THIONVILLE	Obtention : 15/09/2022 Échéance : 30/03/2027 N° de certification : C2020-SE01-024

Raison sociale de l'entreprise : **SARL ETIC** (Numéro SIRET : **48933263500015**)  
Adresse : **74, rue Victor Billon, 33110 LE BOUSCAT**  
Désignation de la compagnie d'assurance : **AXA**  
Numéro de police et date de validité : - **31/12/2023**

### Le rapport de repérage

Date d'émission du rapport de repérage : 22/02/2023, remis au propriétaire le 22/02/2023
Diffusion : le présent rapport de repérage ne peut être reproduit que dans sa totalité, annexes incluses
Pagination : le présent rapport avec les annexes comprises, est constitué de 10 pages, la conclusion est située en page 2.

## Sommaire

### 1 Les conclusions

### 2 Le(s) laboratoire(s) d'analyses

### 3 La mission de repérage

- 3.1 L'objet de la mission
- 3.2 Le cadre de la mission
  - 3.2.1 L'intitulé de la mission
  - 3.2.2 Le cadre réglementaire de la mission
  - 3.2.3 L'objectif de la mission
  - 3.2.4 Le programme de repérage de la mission réglementaire.
  - 3.2.5 Programme de repérage complémentaire (le cas échéant)
  - 3.2.6 Le périmètre de repérage effectif

### 4 Conditions de réalisation du repérage

- 4.1 Bilan de l'analyse documentaire
- 4.2 Date d'exécution des visites du repérage in situ
- 4.3 Écarts, adjonctions, suppressions par rapport aux arrêtés en vigueur
- 4.4 Plan et procédures de prélèvements

### 5 Résultats détaillés du repérage

- 5.0 Identification des matériaux repérés de la liste A et B
- 5.1 Liste des matériaux ou produits contenant de l'amiante, états de conservation, conséquences réglementaires (fiche de cotation)
- 5.2 Liste des matériaux ou produits susceptibles de contenir de l'amiante, mais n'en contenant pas après analyse

### 6 Signatures

### 7 Annexes

## 1. – Les conclusions

**Avertissement** : les textes ont prévu plusieurs cadres réglementaires pour le repérage des matériaux ou produits contenant de l'amiante, notamment pour les cas de démolition d'immeuble. **La présente mission de repérage ne répond pas aux exigences prévues pour les missions de repérage des matériaux et produits contenant de l'amiante avant démolition d'immeuble ou avant réalisation de travaux dans l'immeuble concerné et son rapport ne peut donc pas être utilisé à ces fins.**

### 1.1 Liste A : Dans le cadre de mission décrit à l'article 3.2, il n'a pas été repéré

- de matériaux ou produits de la liste A contenant de l'amiante.

### 1.1 Liste B : Dans le cadre de mission décrit à l'article 3.2, il n'a pas été repéré

- de matériaux ou produits de la liste B contenant de l'amiante.

### 1.2. Dans le cadre de mission décrit à l'article 3.2 les locaux ou parties de locaux, composants ou parties de composants qui n'ont pu être visités et pour lesquels des investigations complémentaires sont nécessaires afin de statuer sur la présence ou l'absence d'amiante :

Localisation	Parties du local	Raison
Immeuble Niv -1 - Place de parking	Toutes	Pas d'accès au jour de la visite : Absence de badge

Certains locaux, parties de locaux ou composants n'ont pas pu être sondés, des investigations approfondies doivent être réalisées afin d'y vérifier la présence éventuelle d'amiante. Les obligations réglementaires du (des) propriétaire(s) prévues aux articles R.1334-15 à R.1334-18 du Code de la Santé Publique, ne sont pas remplies conformément aux dispositions de l'article 3 de l'arrêté du 12 Décembre 2012 (Listes "A" et "B"). De ce fait le

vendeur reste responsable au titre des vices cachés en cas de présence d'Amiante. En cas de présence d'Amiante, et si il y a obligation de retrait, ce dernier sera à la charge du vendeur.

## 2. – Le(s) laboratoire(s) d'analyses

**Raison sociale et nom de l'entreprise** : ... Il n'a pas été fait appel à un laboratoire d'analyse

**Adresse** : ..... -

**Numéro de l'accréditation Cofrac** : ..... -

## 3. – La mission de repérage

### 3.1 L'objet de la mission

Dans le cadre de la vente de l'immeuble bâti, ou de la partie d'immeuble bâti, décrit en page de couverture du présent rapport, la mission consiste à repérer dans cet immeuble, ou partie d'immeuble, certains matériaux ou produits contenant de l'amiante conformément à la législation en vigueur.

Pour s'exonérer de tout ou partie de sa garantie des vices cachés, le propriétaire vendeur annexe à la promesse de vente ou au contrat de vente le présent rapport.

### 3.2 Le cadre de la mission

#### 3.2.1 L'intitulé de la mission

«Repérage en vue de l'établissement du constat établi à l'occasion de la vente de tout ou partie d'un immeuble bâti».

#### 3.2.2 Le cadre réglementaire de la mission

L'article L 271-4 du code de la construction et de l'habitation prévoit qu' «en cas de vente de tout ou partie d'un immeuble bâti, un dossier de diagnostic technique, fourni par le vendeur, est annexé à la promesse de vente ou, à défaut de promesse, à l'acte authentique de vente. En cas de vente publique, le dossier de diagnostic technique est annexé au cahier des charges.»

Le dossier de diagnostic technique comprend, entre autres, «l'état mentionnant la présence ou l'absence de matériaux ou produits contenant de l'amiante prévu à l'article L. 1334-13 du même code».

La mission, s'inscrivant dans ce cadre, se veut conforme aux textes réglementaires de référence mentionnés en page de couverture du présent rapport.

#### 3.2.3 L'objectif de la mission

«Le repérage a pour objectif d'identifier et de localiser les matériaux et produits contenant de l'amiante mentionnés en annexe du Code la santé publique.»

L'Annexe du Code de la santé publique est l'annexe 13.9 (liste A et B).

#### 3.2.4 Le programme de repérage de la mission réglementaire

Le programme de repérage est défini à minima par l'Annexe 13.9 (liste A et B) du Code de la santé publique et se limite pour une mission normale à la recherche de matériaux et produits contenant de l'amiante dans les composants et parties de composants de la construction y figurant.

*En partie droite l'extrait du texte de l'Annexe 13.9*

Liste A	
Composant de la construction	Partie du composant à vérifier ou à sonder
Flocages, Calorifugeages, Faux plafonds	Flocages
	Calorifugeages
	Faux plafonds

Liste B	
Composant de la construction	Partie du composant à vérifier ou à sonder
<b>1. Parois verticales intérieures</b>	
Murs, Cloisons "en dur" et Poteaux (périphériques et intérieurs)	Enduits projetés
	Revêtement dur (plaques de menuiseries)
	Revêtement dur (amiante-ciment)
	Entourages de poteaux (carton)
	Entourages de poteaux (amiante-ciment)
	Entourages de poteaux (matériau sandwich)
	Entourages de poteaux (carton+plâtre)
Cloisons (légères et préfabriquées), Gains et Coffres verticaux	Coffrage perdu
	Enduits projetés
	Panneaux de cloisons
<b>2. Planchers et plafonds</b>	
Plafonds, Poutres et Charpentes, Gains et Coffres Horizontaux	Enduits projetés
	Panneaux collés ou vissés
Planchers	Dalles de sol
<b>3. Conduits, canalisations et équipements intérieurs</b>	
Conduits de fluides (air, eau, autres fluides)	Conduits
	Enveloppes de calorifuges
Clapets / volets coupe-feu	Clapets coupe-feu
	Volets coupe-feu
	Rebouchage
Portes coupe-feu	Joints (tresses)
	Joints (bandes)
Vide-ordures	Conduits
<b>4. Eléments extérieurs</b>	
Toitures	Plaques (composites)
	Plaques (fibres-ciment)
	Ardoises (composites)
	Ardoises (fibres-ciment)
	Accessoires de couvertures (composites)
	Accessoires de couvertures (fibres-ciment)
	Bardeaux bitumineux
Bardages et façades légères	Plaques (composites)
	Plaques (fibres-ciment)
	Ardoises (composites)
	Ardoises (fibres-ciment)
	Panneaux (composites)
	Panneaux (fibres-ciment)
Conduits en toiture et façade	Conduites d'eaux pluviales en amiante-ciment
	Conduites d'eaux usées en amiante-ciment
	Conduits de fumée en amiante-ciment

**Important** : Le programme de repérage de la mission de base est limitatif. Il est plus restreint que celui élaboré pour les missions de repérage de matériaux ou produits contenant de l'amiante avant démolition d'immeuble ou celui à élaborer avant réalisation de travaux.

### 3.2.5 Programme de repérage complémentaire (le cas échéant)

En plus du programme de repérage réglementaire, le présent rapport porte sur les parties de composants suivantes :

Composant de la construction	Partie du composant ayant été inspecté (Description)	Sur demande ou sur information
Néant	-	

### 3.2.6 Le périmètre de repérage effectif

Il s'agit de l'ensemble des locaux ou parties de l'immeuble concerné par la mission de repérage figurant sur le schéma de repérage joint en annexe à l'exclusion des locaux ou parties d'immeuble n'ayant pu être visités.

#### Descriptif des pièces visitées

**Appartement RDC - Entrée,  
Appartement RDC - Wc,  
Appartement RDC - Salle de bain (présence de mobilier lourd),  
Appartement RDC - Chambre,**

**Appartement RDC - Dressing,  
Appartement RDC - Cuisine (présence de mobilier lourd),  
Appartement RDC - Séjour,  
Appartement RDC - Balcon**

Localisation	Description
Appartement RDC - Dressing	Sol : Revêtement de sol plastique fixé ou collé Mur : Peinture sur doublage placoplâtre Plafond : Béton et Peinture Plinthes : Bois et Peinture Porte : Bois et Peinture
Appartement RDC - Chambre	Sol : Revêtement de sol plastique fixé ou collé Mur : Peinture sur doublage placoplâtre Plafond : Béton et Peinture Fenêtres : Pvc Plinthes : Bois et Peinture Porte : Bois et Peinture
Appartement RDC - Salle de bain (présence de mobilier lourd)	Sol : Carrelage Mur : Papier peint et carrelage sur doublage placoplâtre Plafond : Béton et Peinture Plinthes : Carrelage Porte : Bois et Peinture
Appartement RDC - Wc	Sol : Carrelage Mur : Papier peint sur doublage placoplâtre Plafond : Béton et Peinture Plinthes : Carrelage Porte : Bois et Peinture
Appartement RDC - Entrée	Sol : Revêtement de sol plastique fixé ou collé Mur : Peinture sur doublage placoplâtre Plafond : Béton et Peinture Plinthes : Bois et Peinture Porte : Bois et Peinture
Appartement RDC - Séjour	Sol : Revêtement de sol plastique fixé ou collé Mur : Peinture sur doublage placoplâtre Plafond : Béton et Peinture Fenêtre : Pvc Plinthes : Bois et Peinture Porte : Bois et Peinture
Appartement RDC - Balcon	Sol : Dalles sur plots Mur : Enduit et Peinture Plafond : Béton et Peinture
Appartement RDC - Cuisine (présence de mobilier lourd)	Sol : Carrelage Mur : Peinture et carrelage sur doublage placoplâtre Plafond : Béton et Peinture Fenêtre : Pvc Plinthes : Carrelage Porte : Bois et Peinture

## 4. – Conditions de réalisation du repérage

### 4.1 Bilan de l'analyse documentaire

Documents demandés	Documents remis
Rapports concernant la recherche d'amiante déjà réalisés	-

Documents demandés	Documents remis
Documents décrivant les ouvrages, produits, matériaux et protections physiques mises en place	-
Eléments d'information nécessaires à l'accès aux parties de l'immeuble bâti en toute sécurité	-

Observations :

**Néant**

#### 4.2 Date d'exécution des visites du repérage in situ

Date de la commande : 22/02/2023

Date(s) de visite de l'ensemble des locaux : 22/02/2023

#### 4.3 Écarts, adjonctions, suppressions par rapport aux arrêtés en vigueur

La mission de repérage s'est déroulée conformément aux prescriptions des arrêtés.

Observations	Oui	Non	Sans Objet
Plan de prévention réalisé avant intervention sur site	-	-	X
Vide sanitaire accessible			X
Combles ou toiture accessibles et visitables			X

#### 4.4 Plan et procédures de prélèvements

Aucun prélèvement n'a été réalisé.

## 5. – Résultats détaillés du repérage

### 5.0.1 Liste des matériaux repérés de la liste A

Localisation	Identifiant + Description	Conclusion (justification)	Etat de conservation	Commentaires
Néant	-			

Aucun autre matériau de la liste A n'a été repéré dans périmètre de repérage mentionné au paragraphe 3.2.6

### 5.0.2 Liste des matériaux repérés de la liste B

Localisation	Identifiant + Description	Conclusion (justification)	Etat de conservation	Commentaires
Néant	-			

Aucun autre matériau de la liste B n'a été repéré dans périmètre de repérage mentionné au paragraphe 3.2.6

### 5.1 Liste des matériaux ou produits contenant de l'amiante, états de conservation, conséquences réglementaires (fiche de cotation)

#### Matériaux ou produits contenant de l'amiante

Localisation	Identifiant + Description	Conclusion (justification)	Etat de conservation** et préconisations*
Néant	-		

\* Un détail des conséquences réglementaires et recommandations est fournis en annexe 7.4 de ce présent rapport  
\*\* détails fournis en annexe 7.3 de ce présent rapport

### 5.2 Listes des matériaux et produits ne contenant pas d'amiante après analyse

Localisation	Identifiant + Description
Néant	-

## 6. – Signatures

*Nota :* Le présent rapport est établi par une personne dont les compétences sont certifiées par **WE.CERT 16, Rue de Villars 57100 THIONVILLE (détail sur [www.info-certif.fr](http://www.info-certif.fr))**

Fait à **PESSAC**, le **22/02/2023**

Par : **GADY Etienne**



**Signature du représentant :**

--

## ANNEXES

**Au rapport de mission de repérage n° 21000539 - FDW/FDW/CS - CFF/LUGAUD-SCCV BELLEGRAVE**

### **Informations conformes à l'annexe III de l'arrêté du 12 décembre 2012**

Les maladies liées à l'amiante sont provoquées par l'inhalation des fibres. Toutes les variétés d'amiante sont classées comme substances cancérigènes avérées pour l'homme. L'inhalation de fibres d'amiante est à l'origine de cancers (mésothéliomes, cancers broncho-pulmonaires) et d'autres pathologies non cancéreuses (épanchements pleuraux, plaques pleurales).

L'identification des matériaux et produits contenant de l'amiante est un préalable à l'évaluation et à la prévention des risques liés à l'amiante. Elle doit être complétée par la définition et la mise en œuvre de mesures de gestion adaptées et proportionnées pour limiter l'exposition des occupants présents temporairement ou de façon permanente dans l'immeuble. L'information des occupants présents temporairement ou de façon permanente est un préalable essentiel à la prévention du risque d'exposition à l'amiante.

Il convient donc de veiller au maintien du bon état de conservation des matériaux et produits contenant de l'amiante afin de remédier au plus tôt aux situations d'usure anormale ou de dégradation.

Il conviendra de limiter autant que possible les interventions sur les matériaux et produits contenant de l'amiante qui ont été repérés et de faire appel aux professionnels qualifiés, notamment dans le cas de retrait ou de confinement de ce type de matériau ou produit.

Enfin, les déchets contenant de l'amiante doivent être éliminés dans des conditions strictes.

Renseignez-vous auprès de votre mairie ou de votre préfecture. Pour connaître les centres d'élimination près de chez vous, consultez la base de données « déchets » gérée par l'ADEME, directement accessible sur le site internet [www.sinoe.org](http://www.sinoe.org).

## **Sommaire des annexes**

### **7 Annexes**

#### **7.1 Schéma de repérage**

#### **7.2 Rapports d'essais**

#### **7.3 Grilles réglementaires d'évaluation de l'état de conservation des matériaux et produits contenant de l'amiante**

#### **7.4 Conséquences réglementaires et recommandations**

#### **7.5 Documents annexés au présent rapport**



## 7.1 - Annexe - Schéma de repérage

Aucun schéma de repérage n'a été joint à ce rapport.

Aucune photo/illustration n'a été jointe à ce rapport.

**Aucune photo/illustration n'a été jointe à ce rapport.**

## 7.2 - Annexe - Rapports d'essais

### Identification des prélèvements :

Identifiant et prélèvement	Localisation	Composant de la construction	Parties du composant	Description
-	-	-	-	-

### Copie des rapports d'essais :

**Aucun rapport d'essai n'a été fourni ou n'est disponible**

## 7.3 - Annexe - Evaluation de l'état de conservation des matériaux et produits contenant de l'amiante

### Grilles d'évaluation de l'état de conservation des matériaux ou produit de la liste A

**Aucune évaluation n'a été réalisée**

### Critères d'évaluation de l'état de conservation des matériaux ou produit de la liste A

#### 1. Classification des différents degrés d'exposition du produit aux circulations d'air

Fort	Moyen	Faible
1° Il n'existe pas de système spécifique de ventilation, la pièce ou la zone homogène évaluée est ventilée par ouverture des fenêtres. ou 2° Le faux plafond se trouve dans un local qui présente une (ou plusieurs) façade(s) ouverte(s) sur l'extérieur susceptible(s) de créer des situations à forts courants d'air, ou 3° Il existe un système de ventilation par insufflation d'air dans le local et l'orientation du jet d'air est telle que celui-ci affecte directement le faux plafond contenant de l'amiante.	1° Il existe un système de ventilation par insufflation d'air dans le local et l'orientation du jet est telle que celui-ci n'affecte pas directement le faux plafond contenant de l'amiante, ou 2° Il existe un système de ventilation avec reprise(s) d'air au niveau du faux plafond (système de ventilation à double flux).	1° Il n'existe ni ouvrant ni système de ventilation spécifique dans la pièce ou la zone évaluée, ou 2° Il existe dans la pièce ou la zone évaluée, un système de ventilation par extraction dont la reprise d'air est éloignée du faux plafond contenant de l'amiante.

#### 2. Classification des différents degrés d'exposition du produit aux chocs et vibrations

Fort	Moyen	Faible
L'exposition du produit aux chocs et vibrations sera considérée comme forte dans les situations où l'activité dans le local ou à l'extérieur engendre des vibrations, ou rend possible les chocs directs avec le faux plafond contenant de l'amiante (ex : hall industriel, gymnase, discothèque...).	L'exposition du produit aux chocs et vibrations sera considérée comme moyenne dans les situations où le faux plafond contenant de l'amiante n'est pas exposé aux dommages mécaniques mais se trouve dans un lieu très fréquenté (ex : supermarché, piscine, théâtre,...).	L'exposition du produit aux chocs et vibrations sera considérée comme faible dans les situations où le faux plafond contenant de l'amiante n'est pas exposé aux dommages mécaniques, n'est pas susceptible d'être dégradé par les occupants ou se trouve dans un local utilisé à des activités tertiaires passives.

### Grilles d'évaluation de l'état de conservation des matériaux ou produit de la liste B

**Aucune évaluation n'a été réalisée**

### Critères d'évaluation de l'état de conservation des matériaux ou produit de la liste B

#### 1. Classification des niveaux de risque de dégradation ou d'extension de la dégradation du matériau.

Risque faible de dégradation ou d'extension de dégradation	Risque de dégradation ou d'extension à terme de la dégradation	Risque de dégradation ou d'extension rapide de la dégradation
L'environnement du matériau contenant de l'amiante ne présente pas ou très peu de risque pouvant entraîner à terme, une dégradation ou une extension de la dégradation du matériau.	L'environnement du matériau contenant de l'amiante présente un risque pouvant entraîner à terme, une dégradation ou une extension de la dégradation du matériau.	L'environnement du matériau contenant de l'amiante présente un risque important pouvant entraîner rapidement, une dégradation ou une extension de la dégradation du matériau.

Légende : EP = évaluation périodique ; AC1 = action corrective de premier niveau ; AC2 = action corrective de second niveau.

L'évaluation du risque de dégradation lié à l'environnement du matériau ou produit prend en compte :

- Les agressions physiques intrinsèques au local (ventilation, humidité, etc...) selon que le risque est probable ou avéré ;
- La sollicitation des matériaux ou produits liée à l'activité des locaux, selon qu'elle est exceptionnelle/faible ou quotidienne/forte.

Elle ne prend pas en compte certains facteurs fluctuants d'aggravation de la dégradation des produits et matériaux, comme la fréquence d'occupation du local, la présence d'animaux nuisibles, l'usage réel des locaux, un défaut d'entretien des équipements, etc...

## 7.4 - Annexe - Conséquences réglementaires et recommandations

### Conséquences réglementaires suivant l'état de conservation des matériaux ou produit de la liste A

**Article R1334-27 :** En fonction du résultat du diagnostic obtenu à partir de la grille d'évaluation de l'arrêté du 12 décembre 2012, le propriétaire met en œuvre les préconisations mentionnées à l'article R1334-20 selon les modalités suivantes :

**Score 1** – L'évaluation périodique de l'état de conservation de ces matériaux et produits de la liste A contenant de l'amiante est effectuée dans un délai maximal de trois ans à compter de la date de remise au propriétaire du rapport de repérage ou des résultats de la dernière évaluation de l'état de conservation, ou à l'occasion de toute modification substantielle de l'ouvrage et de son usage. La personne ayant réalisé cette évaluation en remet les résultats au propriétaire contre accusé de réception.

**Score 2** – La mesure d'empoussièrement dans l'air est effectuée dans les conditions définies à l'article R1334-25, dans un délai de trois mois à compter de la date de remise au propriétaire du rapport de repérage ou des résultats de la dernière évaluation de l'état de conservation. L'organisme qui réalise les prélèvements d'air remet les résultats des mesures d'empoussièrement au propriétaire contre accusé de réception.

**Score 3** – Les travaux de confinement ou de retrait de l'amiante sont mis en œuvre selon les modalités prévues à l'article R. 1334-29.

**Article R1334-28 :** Si le niveau d'empoussièrement mesuré dans l'air en application de l'article R1334-27 est inférieur ou égal à la valeur de cinq fibres par litre, le propriétaire fait procéder à l'évaluation périodique de l'état de conservation des matériaux et produits de la liste A contenant de l'amiante prévue à l'article R1334-20, dans un délai maximal de trois ans à compter de la date de remise des résultats des mesures d'empoussièrement ou à l'occasion de toute modification substantielle de l'ouvrage ou de son usage.

Si le niveau d'empoussièrement mesuré dans l'air en application de l'article R1334-27 est supérieur à cinq fibres par litre, le propriétaire fait procéder à des travaux de confinement ou de retrait de l'amiante, selon les modalités prévues à l'article R1334-29.

**Article R1334-29 :** Les travaux précités doivent être achevés dans un délai de trente-six mois à compter de la date à laquelle sont remis au propriétaire le rapport de repérage ou les résultats des mesures d'empoussièrement ou de la dernière évaluation de l'état de conservation.

Pendant la période précédant les travaux, des mesures conservatoires appropriées doivent être mises en œuvre afin de réduire l'exposition des occupants et de la maintenir au niveau le plus bas possible, et dans tous les cas à un niveau d'empoussièrement inférieur à cinq fibres par litre. Les mesures conservatoires ne doivent conduire à aucune sollicitation des matériaux et produits concernés par les travaux.

Le propriétaire informe le préfet du département du lieu d'implantation de l'immeuble concerné, dans un délai de deux mois à compter de la date à laquelle sont remis le rapport de repérage ou les résultats des mesures d'empoussièrement ou de la dernière évaluation de l'état de conservation, des mesures conservatoires mises en œuvre, et, dans un délai de douze mois, des travaux à réaliser et de l'échéancier proposé.

#### Article R.1334-29-3 :

**I)** A l'issue des travaux de retrait ou de confinement de matériaux et produits de la liste A mentionnés à l'article R.1334-29, le propriétaire fait procéder par une personne mentionnée au premier alinéa de l'article R.1334-23, avant toute restitution des locaux traités, à un examen visuel de l'état des surfaces traitées. Il fait également procéder, dans les conditions définies à l'article R.1334-25, à une mesure du niveau d'empoussièrement dans l'air après démantèlement du dispositif de confinement. Ce niveau doit être inférieur ou égal à cinq fibres par litre.

**II)** Si les travaux ne conduisent pas au retrait total des matériaux et produits de la liste A contenant de l'amiante, il est procédé à une évaluation périodique de l'état de conservation de ces matériaux et produits résiduels dans les conditions prévues par l'arrêté mentionné à l'article R.1334-20, dans un délai maximal de trois ans à compter de la date à laquelle sont remis les résultats du contrôle ou à l'occasion de toute modification substantielle de l'ouvrage ou de son usage.

**III)** Lorsque des travaux de retrait ou de confinement de matériaux et produits de la liste B contenant de l'amiante sont effectués à l'intérieur de bâtiment occupés ou fréquentés, le propriétaire fait procéder, avant toute restitution des locaux traités, à l'examen visuel et à la mesure d'empoussièrement dans l'air mentionnée au premier alinéa du présent article.

### Détail des préconisations suivant l'état de conservation des matériaux ou produit de la liste B

1. Réalisation d'une « évaluation périodique », lorsque le type de matériau ou produit concerné contenant de l'amiante, la nature et l'étendue des dégradations qu'il présente et l'évaluation du risque de dégradation ne conduisent pas à conclure à la nécessité d'une action de protection immédiate sur le matériau ou produit, consistant à :
  - a) Contrôler périodiquement que l'état de dégradation des matériaux et produits concernés ne s'aggrave pas et, le cas échéant, que leur protection demeure en bon état de conservation ;

- b) Rechercher, le cas échéant, les causes de dégradation et prendre les mesures appropriées pour les supprimer.
2. Réalisation d'une « action corrective de premier niveau », lorsque le type de matériau ou produit contenant de l'amiante, la nature et l'étendue des dégradations et l'évaluation du risque de dégradation conduisent à conclure à la nécessité d'une action de remise en état limitée au remplacement, au recouvrement ou à la protection des seuls éléments dégradés, consistant à :
- a) Rechercher les causes de la dégradation et définir les mesures correctives appropriées pour les supprimer ; b) Procéder à la mise en œuvre de ces mesures correctives afin d'éviter toute nouvelle dégradation et, dans l'attente, prendre les mesures de protection appropriées afin de limiter le risque de dispersion des fibres d'amiante ;
  - c) Veiller à ce que les modifications apportées ne soient pas de nature à aggraver l'état des autres matériaux et produits contenant de l'amiante restant accessibles dans la même zone ;
  - d) Contrôler périodiquement que les autres matériaux et produits restant accessibles ainsi que, le cas échéant, leur protection demeurent en bon état de conservation.
- Il est rappelé l'obligation de faire appel à une entreprise certifiée pour le retrait ou le confinement.
3. Réalisation d'une « action corrective de second niveau », qui concerne l'ensemble d'une zone, de telle sorte que le matériau ou produit ne soit plus soumis à aucune agression ni dégradation, consistant à :
- a) Prendre, tant que les mesures mentionnées au c (paragraphe suivant) n'ont pas été mises en place, les mesures conservatoires appropriées pour limiter le risque de dégradation et la dispersion des fibres d'amiante. Cela peut consister à adapter, voire condamner l'usage des locaux concernés afin d'éviter toute exposition et toute dégradation du matériau ou produit contenant de l'amiante. Durant les mesures conservatoires, et afin de vérifier que celles-ci sont adaptées, une mesure d'empoussièrément est réalisée, conformément aux dispositions du code de la santé publique ;
  - b) Procéder à une analyse de risque complémentaire, afin de définir les mesures de protection ou de retrait les plus adaptées, prenant en compte l'intégralité des matériaux et produits contenant de l'amiante dans la zone concernée ;
  - c) Mettre en œuvre les mesures de protection ou de retrait définies par l'analyse de risque ;
  - d) Contrôler périodiquement que les autres matériaux et produits restant accessibles, ainsi que leur protection, demeurent en bon état de conservation.
- En fonction des situations particulières rencontrées lors de l'évaluation de l'état de conservation, des compléments et précisions à ces recommandations sont susceptibles d'être apportées.

## 7.5 - Annexe - Autres documents

## Certificat de superficie de la partie privative

Numéro de dossier : 21000539 - FDW/FDW/CS -  
CFF/LUGAUD-SCCV BELLEGRAVE  
Date du repérage : 22/02/2023

La présente mission consiste à établir la superficie de la surface privative des biens ci-dessous désignés, afin de satisfaire aux dispositions de la loi pour l'Accès au logement et un urbanisme rénové (ALUR) du 24 mars 2014 art. 54 II et V, de la loi n° 96/1107 du 18 décembre 1996, n°2014-1545 du 20 décembre 2014 et du décret n° 97/532 du 23 mai 1997, en vue de reporter leur superficie dans un acte de vente à intervenir, en aucun cas elle ne préjuge du caractère de décence ou d'habilité du logement.

**Extrait de l'Article 4-1** - La superficie de la partie privative d'un lot ou d'une fraction de lot, mentionnée à l'article 46 de la loi du 10 juillet 1965, est la superficie des planchers des locaux clos et couverts après déduction des surfaces occupées par les murs, cloisons, marches et cages d'escalier, gaines, embrasures de portes et de fenêtres. Il n'est pas tenu compte des planchers des parties des locaux d'une hauteur inférieure à 1,80 m.

Extrait du CCH : R.111-2 - La surface habitable d'un logement est la surface de plancher construite, après déduction des surfaces occupées par les murs, cloisons, marches et cages d'escalier, gaines, embrasures de portes et de fenêtres. Le volume habitable correspond au total des surfaces habitables ainsi définies multipliés par les hauteurs sous plafond. Il n'est pas tenu compte de la surface des combles non aménagés, caves, sous sol, remises, garage, terrasse, loggia, balcon, séchoir, véranda, volume vitré prévu à l'article R.111-10, locaux communs et autres dépendances des logements, ni des parties de locaux inférieure à 1,80 m

### Désignation du ou des bâtiments

Localisation du ou des bâtiments :  
Département : .... **Gironde**  
Adresse : ..... **Avenue du Docteur Roger Marcade/rue  
du Colonel Fonck, 1-5 mail Pierre  
Mendès France, Résidence Saint  
John's, Bât B, RDC**  
Commune : ..... **33600 PESSAC**  
Désignation et situation du ou des lot(s) de copropriété :  
**, Lot numéro 31 (appt), 119 (parking)**

### Désignation du propriétaire

Désignation du client :  
Nom et prénom : . **21000539 - FDW/FDW/CS -  
CFF/LUGAUD-SCCV BELLEGRAVE s/c  
AVOCATS DYNAMIS EUROPE**  
Adresse : ..... **27 rue Boudet  
33000 BORDEAUX**

### Donneur d'ordre (sur déclaration de l'intéressé)

Nom et prénom : **21000539 - FDW/FDW/CS -  
CFF/LUGAUD-SCCV BELLEGRAVE s/c  
AVOCATS DYNAMIS EUROPE**  
Adresse : ..... **27 rue Boudet  
33000 BORDEAUX**

### Repérage

Périmètre de repérage : **Toutes parties visibles et  
accessibles sans démontage ni  
investigations destructives**

### Désignation de l'opérateur de diagnostic

Nom et prénom : ..... **GADY Etienne**  
Raison sociale et nom de l'entreprise : ..... **SARL ETIC**  
Adresse : ..... **74, rue Victor Billon  
33110 LE BOUSCAT**  
Numéro SIRET : ..... **48933263500015**  
Désignation de la compagnie d'assurance : ... **AXA**  
Numéro de police et date de validité : ..... / **31/12/2023**

### Superficie privative du lot, sous réserve de vérification de la consistance du lot:

**Surface loi Carrez totale : 52,95 m<sup>2</sup> (cinquante-deux mètres carrés quatre-vingt-quinze)**  
**Surface hors Carrez totale : 0,00 m<sup>2</sup> (zéro mètres carrés)**

## Résultat du repérage

Date du repérage : **22/02/2023**

Documents remis par le donneur d'ordre à l'opérateur de repérage :  
**Aucun document ne nous a été remis**

Tableau récapitulatif des surfaces de chaque pièce au sens Loi Carrez :


Parties de l'immeuble bâties visitées	Superficie privative au sens Carrez	Surface hors Carrez	Commentaires
Appartement RDC - Entrée	6,36	0	
Appartement RDC - Wc	1,78	0	
Appartement RDC - Salle de bain (présence de mobilier lourd)	3,89	0	
Appartement RDC - Chambre	12,54	0	
Appartement RDC - Dressing	2,69	0	
Appartement RDC - Cuisine (présence de mobilier lourd)	6,11	0	
Appartement RDC - Séjour	19,58	0	

Superficie privative en m<sup>2</sup> du ou des lot(s) :

**Surface loi Carrez totale : 52,95 m<sup>2</sup> (cinquante-deux mètres carrés quatre-vingt-quinze)**  
**Surface hors Carrez totale : 0,00 m<sup>2</sup> (zéro mètres carrés)**

Fait à **PESSAC**, le **22/02/2023**

Par : **GADY Etienne**



La présente attestation est établie en fonction de l'état des lieux et des aménagements connus et visibles au jour de la visite. Nous n'avons pas eu communication du règlement de copropriété, de l'état descriptif de division, ni des éventuelles modifications de cet état de la copropriété. La situation réelle n'a pas pu être comparée avec celle décrite dans le règlement de copropriété. Le mesurage a donc été effectué selon les limites de la possession apparente et en fonction de la délimitation du lot donnée par le propriétaire ou son représentant. Les pièces ont été désignées selon les signes apparents d'occupation. L'analyse juridique du lot ne fait pas partie de la mission de l'opérateur de sorte que l'utilisation du présent mesurage doit s'effectuer sous le contrôle du rédacteur d'acte de la vente.

Du fait de la possibilité de réalisation de travaux qui pourraient modifier les surfaces mentionnées dans le présent document, la validité du présent constat ne vaut que pour la mutation en cours (propriétaire désigné en référence de ce dossier) et ne serait être valable en cas de revente de cet immeuble.

# DPE Diagnostic de performance énergétique (logement)

Etabli le : 22/02/2023  
Valable jusqu'au : 21/02/2033

Ce document vous permet de savoir si votre logement est économe en énergie et préserve le climat. Il vous donne également des pistes pour améliorer ses performances et réduire vos factures. Pour en savoir plus : <https://www.ecologie.gouv.fr/diagnostic-performance-energetique-dpe>

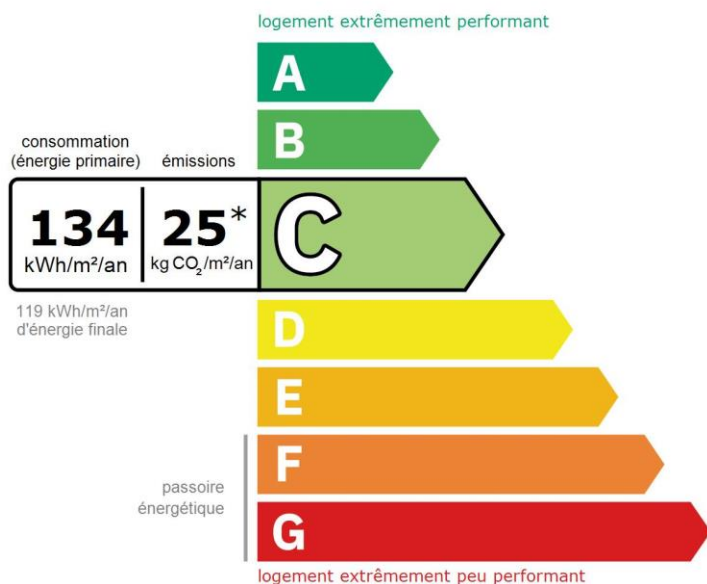


Adresse : **Avenue du Docteur Roger Marcade/rue du Colonel Fonck, 1-5 mail Pierre Mendès France, Résidence Saint John's, Bât B, RDC 33600 PESSAC**  
N° de lot: 31 (appt), 119 (parking)

Type de bien : Appartement  
Année de construction : 1989 - 2000  
Surface habitable : **52,95 m<sup>2</sup>**

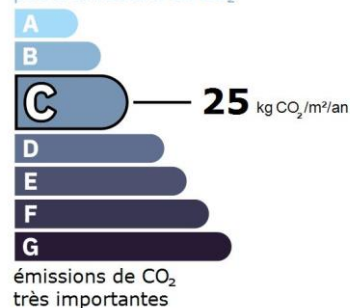
Propriétaire : 21000539 - FDW/FDW/CS - CFF/LUGAUD-SCCV BELLEGRAVE s/c AVOCATS DYNAMIS EUROPE  
Adresse : 27 rue Boudet 33000 BORDEAUX

## Performance énergétique et climatique



\* Dont émissions de gaz à effet de serre

peu d'émissions de CO<sub>2</sub>



Le niveau de consommation énergétique dépend de l'isolation du logement et de la performance des équipements.  
Pour l'améliorer, voir pages 4 à 6

**Ce logement émet 1 345 kg de CO<sub>2</sub> par an, soit l'équivalent de 6 968 km parcourus en voiture.**

Le niveau d'émissions dépend principalement des types d'énergies utilisées (bois, électricité, gaz, fioul, etc.)

## Estimation des coûts annuels d'énergie du logement

Les coûts sont estimés en fonction des caractéristiques de votre logement et pour une utilisation standard sur 5 usages (chauffage, eau chaude sanitaire, climatisation, éclairage, auxiliaires) voir p.4 pour voir les détails par poste.



entre **630 €** et **910 €** par an

Prix moyens des énergies indexés au 1er janvier 2021 (abonnements compris)

Comment réduire ma facture d'énergie ? Voir p. 4

### Informations diagnostiqueur

**SARL ETIC**

74, rue Victor Billon

33110 LE BOUSCAT

tel : Franck Laroche : 06 99 53 17 49 /

Etienne GADY 06 46 98 88 49

Diagnostiqueur : GADY Etienne

Email : [etic33@free.fr](mailto:etic33@free.fr) / [eticetienne@gmail.com](mailto:eticetienne@gmail.com)

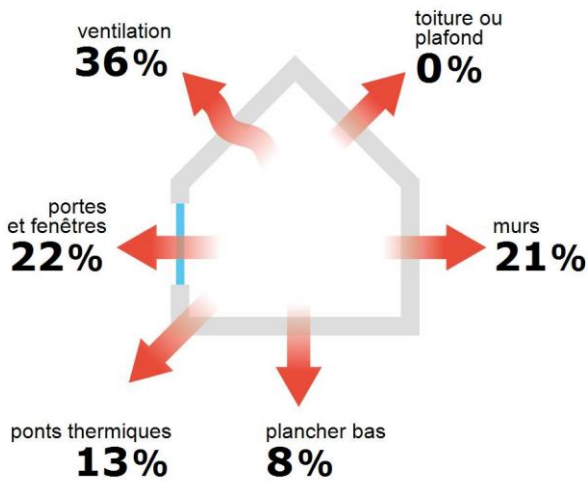
N° de certification : C2020-SE01-024

Organisme de certification : WE.CERT





### Schéma des déperditions de chaleur



### Performance de l'isolation




### Système de ventilation en place



VMC SF Hygro A avant 2001

### Confort d'été (hors climatisation)\*



Les caractéristiques de votre logement améliorant le confort d'été :



bonne inertie du logement



fenêtres équipées de volets extérieurs

### Production d'énergies renouvelables

Ce logement n'est pas encore équipé de systèmes de production d'énergie renouvelable.

Diverses solutions existent :



pompe à chaleur



chauffe-eau thermodynamique



panneaux solaires photovoltaïques



panneaux solaires thermiques



géothermie



réseau de chaleur ou de froid vertueux
















chauffage au bois

\*Le niveau de confort d'été présenté ici s'appuie uniquement sur les caractéristiques de votre logement (la localisation n'est pas prise en compte).



## Montants et consommations annuels d'énergie

Usage	Consommation d'énergie (en kWh énergie primaire)		Frais annuels d'énergie (fourchette d'estimation*)	Répartition des dépenses
 chauffage	 Gaz Naturel	3 897 (3 897 é.f.)	entre 340 € et 480 €	 53 %
 eau chaude	 Gaz Naturel	1 860 (1 860 é.f.)	entre 160 € et 230 €	 25 %
 refroidissement				0 %
 éclairage	 Electrique	240 (104 é.f.)	entre 20 € et 40 €	 4 %
 auxiliaires	 Electrique	1 099 (478 é.f.)	entre 110 € et 160 €	 18 %
<b>énergie totale pour les usages recensés :</b>		<b>7 097 kWh</b> (6 340 kWh é.f.)	entre <b>630 €</b> et <b>910 €</b> par an	

Pour rester dans cette fourchette d'estimation, voir les recommandations d'usage ci-dessous

Conventionnellement, ces chiffres sont donnés pour une température de chauffage de 19° réduite à 16°C la nuit ou en cas d'absence du domicile, une climatisation réglée à 28° (si présence de clim), et une consommation d'eau chaude de 100ℓ par jour.

é.f. → énergie finale


Prix moyens des énergies indexés au 1er janvier 2021 (abonnements compris)

▲ Seules les consommations d'énergie nécessaires au chauffage, à la climatisation, à la production d'eau chaude sanitaire, à l'éclairage et aux auxiliaires (ventilateurs, pompes) sont prises en compte dans cette estimation. Les consommations liées aux autres usages (électroménager, appareils électroniques...) ne sont pas comptabilisées.

▲ Les factures réelles dépendront de nombreux facteurs : prix des énergies, météo de l'année (hiver froid ou doux...), nombre de personnes dans le logement et habitudes de vie, entretien des équipements....

## Recommandations d'usage pour votre logement

Quelques gestes simples pour maîtriser votre facture d'énergie :



## Température recommandée en hiver → 19°C

Chauffer à 19°C plutôt que 21°C c'est -23% sur votre facture **soit -123€ par an**

## Astuces


- Diminuez le chauffage quand vous n'êtes pas là.
- Chauffez les chambres à 17° la nuit.



## Si climatisation, température recommandée en été → 28°C

## Astuces

- Fermez les fenêtres et volets la journée quand il fait chaud.
- Aérez votre logement la nuit.



## Consommation recommandée → 100ℓ/jour d'eau chaude à 40°C

41ℓ consommés en moins par jour, c'est -22% sur votre facture **soit -56€ par an**

## Astuces

- Installez des mousseurs d'eau sur les robinets et un pommeau à faible débit sur la douche.
- Réduisez la durée des douches.





Estimation faite par rapport à la surface de votre logement (1-2 personnes). Une douche de 5 minute = environ 40ℓ








En savoir plus sur les bons réflexes d'économie d'énergie :  
[www.faire.gouv.fr/reduire-ses-factures-energie](http://www.faire.gouv.fr/reduire-ses-factures-energie)

Voir en annexe le descriptif détaillé du logement et de ses équipements

## Vue d'ensemble du logement





	description	isolation
 <b>Murs</b>	<p>Mur en béton banché d'épaisseur <math>\leq 20</math> cm non isolé donnant sur des circulations sans ouverture directe sur l'extérieur</p> <p>Mur en béton banché d'épaisseur <math>\leq 20</math> cm avec isolation intérieure (5 cm) donnant sur l'extérieur</p> <p>Mur en béton banché d'épaisseur <math>\leq 20</math> cm avec isolation intérieure donnant sur un local chauffé</p> <p>Mur en béton banché d'épaisseur <math>\leq 20</math> cm non isolé donnant sur un local chauffé</p>	<b>insuffisante</b>
 <b>Plancher bas</b>	Dalle béton donnant sur un bâtiment ou local à usage autre que d'habitation avec isolation intrinsèque ou en sous-face (réalisée entre 1989 et 2000)	<b>moyenne</b>
 <b>Toiture/plafond</b>	Dalle béton non isolée donnant sur un local chauffé	<b>Sans objet</b>
 <b>Portes et fenêtres</b>	<p>Fenêtres battantes pvc, double vitrage avec lame d'air 12 mm et volets roulants pvc</p> <p>Portes-fenêtres battantes pvc, double vitrage avec lame d'air 12 mm et volets roulants pvc</p> <p>Porte(s) autres opaque pleine isolée</p>	<b>bonne</b>

## Vue d'ensemble des équipements

	description
 <b>Chauffage</b>	Chaudière individuelle gaz standard installée entre 1991 et 2000 avec programmateur sans réduct
 <b>Eau chaude sanitaire</b>	Combiné au système de chauffage
 <b>Climatisation</b>	Néant
 <b>Ventilation</b>	VMC SF Hygro A avant 2001
 <b>Pilotage</b>	Avec intermittence centrale sans minimum de température

## Recommandations de gestion et d'entretien des équipements

Pour maîtriser vos consommations d'énergie, la bonne gestion et l'entretien régulier des équipements de votre logement sont essentiels.

	type d'entretien
 <b>Eclairage</b>	Eteindre les lumières lorsque personne n'utilise la pièce.
 <b>Isolation</b>	Faire vérifier les isolants et les compléter tous les 20 ans.
 <b>Radiateur</b>	<p>Laisser les robinets thermostatiques en position ouverte en fin de saison de chauffe.</p> <p>Ne jamais placer un meuble devant un émetteur de chaleur.</p> <p>Purger les radiateurs s'il y a de l'air.</p>
 <b>Ventilation</b>	<p>Nettoyage et réglage de l'installation tous les 3 ans par un professionnel.</p> <p>Nettoyer régulièrement les bouches.</p> <p>Veiller à ouvrir les fenêtres de chaque pièce très régulièrement</p>

Selon la configuration, certaines recommandations relèvent de la copropriété ou du gestionnaire de l'immeuble.

## Recommandations d'amélioration de la performance



Des travaux peuvent vous permettre d'améliorer significativement l'efficacité énergétique de votre logement et ainsi de faire des économies d'énergie, d'améliorer son confort, de le valoriser et de le rendre plus écologique. Le pack ① de travaux vous permet de réaliser les travaux prioritaires, et le pack ② d'aller vers un logement très performant.




Si vous en avez la possibilité, il est plus efficace et rentable de procéder à une rénovation globale de votre logement (voir packs de travaux ① + ② ci-dessous). La rénovation performante par étapes est aussi une alternative possible (réalisation du pack ① avant le pack ②). Faites-vous accompagner par un professionnel compétent (bureau d'études, architecte, entreprise générale de travaux, groupement d'artisans...) pour préciser votre projet et coordonner vos travaux.

1

### Les travaux essentiels




Montant estimé : 500 à 700€

Lot	Description	Performance recommandée
 Mur	Isolation des murs par l'intérieur. Avant d'isoler un mur, vérifier qu'il ne présente aucune trace d'humidité.	$R > 4,5 \text{ m}^2 \cdot \text{K}/\text{W}$

2

### Les travaux à envisager

Montant estimé : 6400 à 9600€

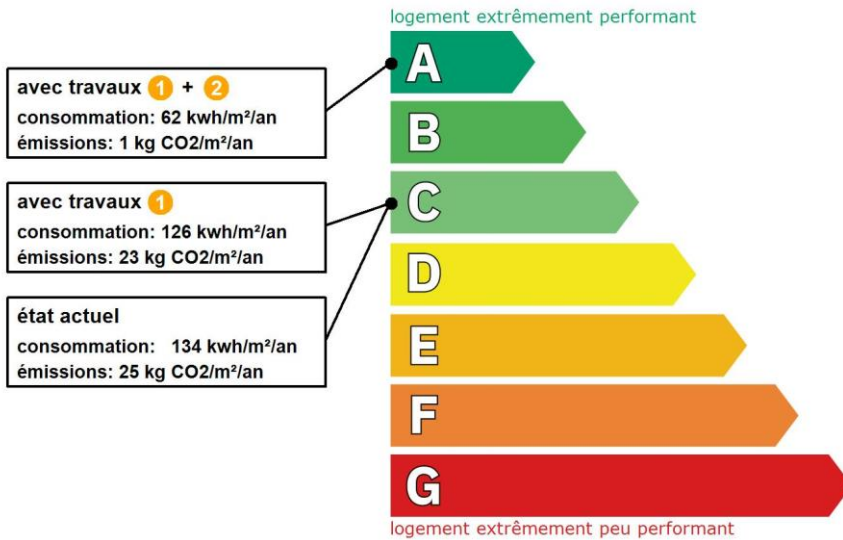
Lot	Description	Performance recommandée
 Portes et fenêtres	Remplacer les fenêtres par des fenêtres double vitrage à isolation renforcée. ⚠ Travaux à réaliser en lien avec la copropriété ⚠ Travaux pouvant nécessiter une autorisation d'urbanisme	$U_w = 1,3 \text{ W}/\text{m}^2 \cdot \text{K}$ , $S_w = 0,42$
 Chauffage	Remplacer le système de chauffage par une pompe à chaleur air/eau double service chauffage et ECS.	SCOP = 4
 Eau chaude sanitaire	Système actualisé en même temps que le chauffage	COP = 4

### Commentaires :

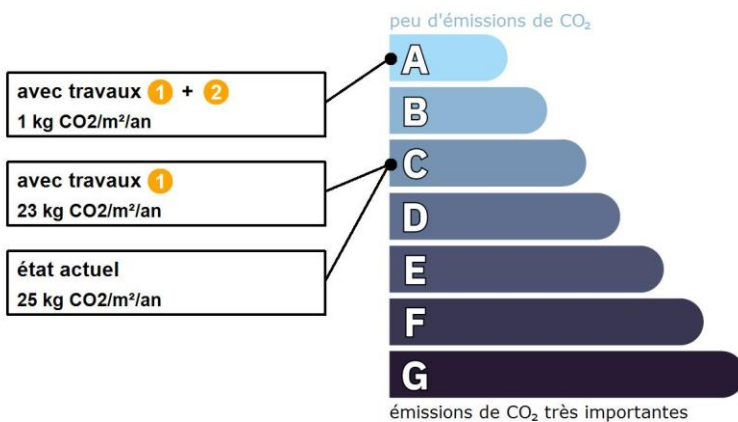
Néant

Recommandations d'amélioration de la performance (suite)

Évolution de la performance après travaux



Dont émissions de gaz à effet de serre



Préparez votre projet !

Contactez le conseiller FAIRE le plus proche de chez vous, pour des conseils gratuits et indépendants sur vos choix de travaux et d'artisans :

[www.faire.fr/trouver-un-conseiller](http://www.faire.fr/trouver-un-conseiller)  
ou 0808 800 700 (prix d'un appel local)

Vous pouvez bénéficier d'aides, de primes et de subventions pour vos travaux :

[www.faire.fr/aides-de-financement](http://www.faire.fr/aides-de-financement)



Pour répondre à l'urgence climatique et environnementale, la France s'est fixée pour objectif d'ici 2050 de rénover l'ensemble des logements à un haut niveau de performance énergétique.

À court terme, la priorité est donnée à la suppression des énergies fortement émettrices de gaz à effet de serre (fioul, charbon) et à l'éradication des «passoires énergétiques» d'ici 2028.

## Fiche technique du logement

Cette fiche liste les caractéristiques techniques du bien diagnostiqué renseignées par le diagnostiqueur pour obtenir les résultats présentés dans ce document. En cas de problème, contactez la personne ayant réalisé ce document ou l'organisme certificateur qui l'a certifiée (diagnostiqueurs.din.developpement-durable.gouv.fr).

Référence du logiciel validé : **LICIEL Diagnostics v4 [Moteur TribuEnergie: 1.4.25.1]**

Référence du DPE : **21000539 - FDW/FDW/CS - CFF/LUGAUD-SCCV BELLEGRAVE**

Date de visite du bien : **22/02/2023**

Invariant fiscal du logement : **N/A**

Référence de la parcelle cadastrale :

Méthode de calcul utilisée pour l'établissement du DPE : **3CL-DPE 2021**

Numéro d'immatriculation de la copropriété : **N/A**

### Explications personnalisées sur les éléments pouvant amener à des différences entre les consommations estimées et les consommations réelles :

Les coûts sont estimés en fonction des caractéristiques de votre logement et pour une utilisation standard sur 5 usages (chauffage, eau chaude sanitaire, climatisation, éclairage, auxiliaires) sans tenir compte des spécificités liées à vos usages, taux d'occupation, nombre d'occupants...

### Liste des documents demandés et non remis :

Plans avec surface du logement  
Plan de masse  
Taxe d'habitation et taxe foncière  
Relevé de propriété  
Règlement de copropriété  
Descriptifs des équipements collectifs - Syndic  
Descriptifs des équipements individuels - Gestionnaire  
Contrat entretien des équipements  
Notices techniques des équipements  
Permis de construire  
Etude thermique réglementaire  
Infiltrométrie  
Rapport mentionnant la composition des parois  
Factures de travaux  
Justificatifs Crédit d'impôt  
Déclaration préalable des travaux de rénovation  
Cahier des charges / Programme de travaux

### Mesures réalisées par module de calcul du U :

dans les conditions climatiques spécifiques au jour de la visite sur les matériaux ne pouvant être justifiés

### Descriptif présenté sur la fiche technique :

Impossibilité d'investigations approfondies non destructives.

### Références réglementaires utilisées :

Article L134-4-2 du CCH, décret n° 2011-807 du 5 juillet 2011, arrêtés du 31 mars 2021, 8 octobre 2021 et du 17 juin 2021 relatif à la transmission des diagnostics de performance énergétique à l'Agence de l'environnement et de la maîtrise de l'énergie et relatif à l'utilisation réglementaire des logiciels pour l'élaboration des diagnostics de performance énergétique, arrêtés du 21 octobre 2021 décret 2020-1610, 2020-1609, 2006-1114, 2008-1175 ; Ordonnance 2005-655 art L271-4 à 6 ; Loi 2004-1334 art L134-1 à 5 ; décret 2006-1147 art R.134-1 à 5 du CCH et loi grenelle 2 n°2010-786 du juillet 2010.

**Notes :** Le présent rapport est établi par une personne dont les compétences sont certifiées par WE.CERT - 16, Rue de Villars 57100 THIONVILLE (détail sur [www.info-certif.fr](http://www.info-certif.fr))

**Informations société :** SARL ETIC 74, rue Victor Billon 33110 LE BOUSCAT

Tél. : Franck Laroche : 06 99 53 17 49 / Etienne GADY 06 46 98 88 49 - N°SIREN : 48933263500015 - Compagnie d'assurance : AXA n°

## Etat de l'Installation Intérieure de Gaz

Numéro de dossier : 21000539 - FDW/FDW/CS -  
CFF/LUGAUD-SCCV BELLEGRAVE  
Norme méthodologique employée : AFNOR NF P 45-500 (Janvier 2013)  
Date du repérage : 22/02/2023

La présente mission consiste à établir l'état de l'installation intérieure de gaz conformément à l'arrêté du 6 avril 2007 modifié, 18 novembre 2013 et 12 février 2014 afin d'évaluer les risques pouvant compromettre la sécurité des personnes, de rendre opérante une clause d'exonération de la garantie du vice caché, en application de l'article 17 de la loi n°2003-08 du 3 janvier 2003, modifié par l'ordonnance n°2005-655 du 8 juin 2005. Cet état de l'installation intérieure de gaz a une durée de validité de 3 ans. En aucun cas, il ne s'agit d'un contrôle de conformité de l'installation vis-à-vis de la réglementation en vigueur.

### A. - Désignation du ou des bâtiments

*Localisation du ou des bâtiments :*

Département : ..... **Gironde**  
Adresse : ..... **Avenue du Docteur Roger Marcade/rue du Colonel Fonck, 1-5 mail Pierre Mendès France,  
Résidence Saint John's, Bât B, RDC**  
Commune : ..... **33600 PESSAC**

*Désignation et situation du ou des lot(s) de copropriété :*

, **Lot numéro 31 (appt), 119 (parking)**  
Type de bâtiment : ..... **Habitation (partie privative d'immeuble)**  
Nature du gaz distribué : ..... **Gaz naturel**  
Distributeur de gaz : ..... **Gaz de Bordeaux**  
Installation alimentée en gaz : ..... **NON**

### B. - Désignation du propriétaire

*Désignation du propriétaire :*

Nom et prénom : ..... **21000539 - FDW/FDW/CS - CFF/LUGAUD-SCCV BELLEGRAVE s/c AVOCATS DYNAMIS  
EUROPE**  
Adresse : ..... **27 rue Boudet  
33000 BORDEAUX**

*Si le propriétaire n'est pas le donneur d'ordre :*

Qualité du donneur d'ordre (sur déclaration de l'intéressé) :

**Autre**  
Nom et prénom : ..... **21000539 - FDW/FDW/CS - CFF/LUGAUD-SCCV BELLEGRAVE s/c AVOCATS DYNAMIS  
EUROPE**  
Adresse : ..... **27 rue Boudet  
33000 BORDEAUX**

### C. - Désignation de l'opérateur de diagnostic

*Identité de l'opérateur de diagnostic :*

Nom et prénom : ..... **GADY Etienne**  
Raison sociale et nom de l'entreprise : ..... **SARL ETIC**  
Adresse : ..... **74, rue Victor Billon  
33110 LE BOUSCAT**  
Numéro SIRET : ..... **48933263500015**  
Désignation de la compagnie d'assurance : ..... **AXA**  
Numéro de police et date de validité : ..... **- 31/12/2023**

Certification de compétence **C2020-SE01-024** délivrée par : **WE.CERT**, le **15/09/2022**  
Norme méthodologique employée : ..... **NF P 45-500 (Janvier 2013)**

## D. - Identification des appareils

Liste des installations intérieures gaz (Genre <sup>(1)</sup> , marque, modèle)	Type <sup>(2)</sup>	Puissance en kW	Localisation	Observations : (anomalie, taux de CO mesuré(s), motif de l'absence ou de l'impossibilité de contrôle pour chaque appareil concerné)
Chaudière CHAFFOTEAUX & MAURY	Raccordé	Non Visible	Appartement RDC - Cuisine	Entretien appareil : Non Entretien conduit : Non Compteur gaz déposé
Robinet en attente		NC	Appartement RDC - Cuisine	Compteur gaz déposé

(1) Cuisinière, table de cuisson, chauffe-eaux, chaudière, radiateur, ....

(2) Non raccordé — Raccordé — Étanche.

Note : Nous vous rappelons l'obligation d'entretien des appareils et de contrôle de la vacuité des conduits de fumées.

Note 2 : Notre cabinet s'engage à retourner sur les lieux afin de compléter le constat aux installations non contrôlées, dès lors que les dispositions permettant un contrôle des installations concernées auront été prises par le propriétaire ou son mandataire.

Note 3 : Nous attirons votre attention sur le fait que la responsabilité du donneur d'ordre reste pleinement engagée en cas d'accident ou d'incident sur tout ou partie de l'installation, contrôlée ou non.

## E. - Anomalies identifiées

Points de contrôle <sup>(3)</sup> (selon la norme)	Anomalies observées (A1 <sup>(4)</sup> , A2 <sup>(5)</sup> , DGI <sup>(6)</sup> , 32c <sup>(7)</sup> )	Libellé des anomalies et recommandations
C.14 - 19.3 Ventilation du local – Amenée d'air	A2	Dans le cas d'une amenée d'air indirecte, l'examen du détalonnage des portes ou des passages d'air intermédiaires fait apparaître que ceux-ci sont manifestement insuffisants. (Chaudière CHAFFOTEAUX & MAURY)  Remarques : (Appartement RDC - Cuisine) Le passage de transit de l'amenée d'air indirecte est insuffisant ; Créer une grille d'amenée d'air direct ou augmenter le détalonnage des portes
C.7 - 8b Organe de Coupure d'Appareil (OCA)	A2	L'extrémité de l'organe de coupure d'appareil ou de la tuyauterie en attente n'est pas obturée. (Robinet en attente)
C.14 - 19.3 Ventilation du local – Amenée d'air	A2	Dans le cas d'une amenée d'air indirecte, l'examen du détalonnage des portes ou des passages d'air intermédiaires fait apparaître que ceux-ci sont manifestement insuffisants. (Robinet en attente)  Remarques : (Appartement RDC - Cuisine) Le passage de transit de l'amenée d'air indirecte est insuffisant ; Créer une grille d'amenée d'air direct ou augmenter le détalonnage des portes

(3) Point de contrôle selon la norme utilisée.

(4) A1 : L'installation présente une anomalie à prendre en compte lors d'une intervention ultérieure sur l'installation

(5) A2 : L'installation présente une anomalie dont le caractère de gravité ne justifie pas que l'on interrompe aussitôt la fourniture du gaz, mais est suffisamment importante pour que la réparation soit réalisée dans les meilleurs délais.

(6) DGI : (Danger Grave et Immédiat) L'installation présente une anomalie suffisamment grave pour que l'opérateur de diagnostic interrompe aussitôt l'alimentation en gaz jusqu'à suppression du ou des défauts constituant la source du danger.

(7) 32c : la chaudière est de type VMC GAZ et l'installation présente une anomalie relative au dispositif de sécurité collective (DSC) qui justifie une intervention auprès du syndic ou du bailleur social par le distributeur de gaz afin de s'assurer de la présence du dispositif, de sa conformité et de son bon fonctionnement.

Note : Nous vous rappelons que la responsabilité de l'opérateur de diagnostic est limitée aux points effectivement vérifiés et que les contrôles réalisés ne préjugent pas de la conformité de l'installation

## F. - Identification des bâtiments et parties du bâtiment (pièces et volumes) n'ayant pu être contrôlés et motif :

Immeuble Niv -1 - Place de parking (Pas d'accès au jour de la visite : Absence de badge)

Nota : Nous attirons votre attention sur le fait que la responsabilité du donneur d'ordre reste pleinement engagée en cas d'accident ou d'incident sur tout ou partie de l'installation présente dans des bâtiments, parties du bâtiment n'ayant pu être contrôlés.

## G. - Constatations diverses

### Commentaires :

Certains points de contrôles n'ont pu être contrôlés. De ce fait la responsabilité du donneur d'ordre reste pleinement engagée en cas d'accident ou d'incident ayant pour origine une défaillance de toute ou partie de l'installation n'ayant pu être contrôlée.

- Attestation de contrôle de moins d'un an de la vacuité des conduits de fumées non présentée
- Justificatif d'entretien de moins d'un an de la chaudière non présenté
- Le conduit de raccordement n'est pas visitable
- Au moins un assemblage par raccord mécanique est réalisé au moyen d'un ruban d'étanchéité

### Documents remis par le donneur d'ordre à l'opérateur de repérage :

Néant

### Observations complémentaires :

Néant

### Conclusion :

- L'installation ne comporte aucune anomalie.
- L'installation comporte des anomalies de type A1 qui devront être réparées ultérieurement.
- L'installation comporte des anomalies de type A2 qui devront être réparées dans les meilleurs délais.
- L'installation comporte des anomalies de type DGI qui devront être réparées avant remise en service.
- L'installation comporte une anomalie 32c qui devra faire l'objet d'un traitement particulier par le syndic ou le bailleur social sous le contrôle du distributeur de gaz.

## H. - Actions de l'opérateur de diagnostic en cas de DGI

- Fermeture totale avec pose d'une étiquette signalant la condamnation de l'installation de gaz  
ou
- Fermeture partielle avec pose d'une étiquette signalant la condamnation d'un appareil ou d'une partie de l'installation
- Transmission au Distributeur de gaz par courrier des informations suivantes :
  - référence du contrat de fourniture de gaz, du Point de Comptage Estimation, du Point de Livraison ou du numéro de compteur ;
  - codes des anomalies présentant un Danger Grave et Immédiat (DGI).
- Remise au client de la « fiche informative distributeur de gaz » remplie.

## I. - Actions de l'opérateur de diagnostic en cas d'anomalie 32c

- Transmission au Distributeur de gaz par courrier de la référence du contrat de fourniture de gaz, du Point de Comptage Estimation, du Point de Livraison ou du numéro de compteur ;
- Remise au syndic ou au bailleur social de la « fiche informative distributeur de gaz » remplie. ;

**Nota :** *Le présent rapport est établi par une personne dont les compétences sont certifiées par **WE.CERT** - 16, Rue de Villars 57100 THIONVILLE (détail sur [www.info-certif.fr](http://www.info-certif.fr))*



Dates de visite et d'établissement de l'état de l'installation gaz :

Visite effectuée le **22/02/2023**.

Fait à **PESSAC**, le **22/02/2023**

Par : **GADY Etienne**



Signature du représentant :

## Annexe - Croquis de repérage

Aucun schéma de repérage n'a été joint à ce rapport.

## Annexe - Règles élémentaires de sécurité et d'usage à respecter (liste non exhaustive)

Les accidents dus aux installations gaz, tout en restant peu nombreux, sont responsables d'un nombre important de victimes. La vétusté des installations, l'absence d'entretien des appareils et certains comportements imprudents sont des facteurs de risque : 98 % des accidents, fuites et explosions sont recensés dans les installations intérieures.

Les intoxications oxycarbonées et les explosions font un grand nombre de victimes qui décèdent ou gardent des séquelles et handicaps à long terme.

### Quels sont les moyens de prévention des accidents liés aux installations intérieures gaz ?

Pour prévenir les accidents liés aux installations intérieures gaz, il est nécessaire d'observer quelques règles de base :

- Renouvelez le tuyau de raccordement de la cuisinière ou de la bouteille de gaz régulièrement et dès qu'il est fissuré,
- Faire ramoner les conduits d'évacuation des appareils de chauffage et de cheminée régulièrement,
- Faire entretenir et contrôler régulièrement les installations intérieures de gaz par un professionnel.

Mais il s'agit également d'être vigilant, des gestes simples doivent devenir des automatismes :

- ne pas utiliser les produits aérosols ou les bouteilles de camping-gaz dans un espace confiné, près d'une source de chaleur,
- fermer le robinet d'alimentation de votre cuisinière après chaque usage et vérifiez la date de péremption du tuyau souple de votre cuisinière ou de votre bouteille de gaz,
- assurer une bonne ventilation de votre logement, n'obstruer pas les bouches d'aération,
- sensibiliser les enfants aux principales règles de sécurité des appareils gaz.

### Quelle conduite adopter en cas de fuite de gaz ?

Lors d'une fuite de gaz, il faut éviter tout risque d'étincelle qui entraînerait une explosion :

- ne pas allumer la lumière, ni toucher aux interrupteurs, ni aux disjoncteurs,
- ne pas téléphoner de chez vous, que ce soit avec un téléphone fixe ou un portable,
- ne pas prendre l'ascenseur mais les escaliers,
- une fois à l'extérieur, prévenir les secours

Pour aller plus loin : <http://www.developpement-durable.gouv.fr>

## Etat de l'Installation Intérieure d'Electricité

Numéro de dossier : 21000539 - FDW/FDW/CS -  
CFF/LUGAUD-SCCV BELLEGRAVE  
Date du repérage : 22/02/2023

La présente mission consiste, suivant l'arrêté du 28 septembre 2017 et du 4 avril 2011, à établir un état de l'installation électrique, en vue d'évaluer les risques pouvant porter atteinte à la sécurité des personnes. (Application des articles L. 134-7, R134-10 et R134-11 du code de la construction et de l'habitation). En aucun cas, il ne s'agit d'un contrôle de conformité de l'installation vis-à-vis de la réglementation en vigueur. Cet état de l'installation intérieure d'électricité a une durée de validité de 3 ans.

### 1. - Désignation et description du local d'habitation et de ses dépendances

*Localisation du local d'habitation et de ses dépendances :*

Type d'immeuble : ..... **Appartement**  
 Adresse : ..... **Avenue du Docteur Roger Marcade/rue du Colonel Fonck, 1-5 mail Pierre Mendès  
France, Résidence Saint John's, Bât B, RDC**  
 Commune : ..... **33600 PESSAC**  
 Département : ..... **Gironde**  
 Référence cadastrale : ..... , identifiant fiscal : **NC**  
*Désignation et situation du ou des lot(s) de copropriété :*  
 , **Lot numéro 31 (appt), 119 (parking)**  
 Périmètre de repérage : ..... **Toutes parties visibles et accessibles sans démontage ni investigations destructives**  
 Année de construction : ..... **< 1997**  
 Année de l'installation : ..... **< 1997**  
 Parties du bien non visitées : ..... Immeuble Niv -1 - Place de parking (Pas d'accès au jour de la visite : Absence de badge)

### 2. - Identification du donneur d'ordre

*Identité du donneur d'ordre :*

Nom et prénom : ..... **21000539 - FDW/FDW/CS - CFF/LUGAUD-SCCV BELLEGRAVE s/c AVOCATS DYNAMIS  
EUROPE**  
 Adresse : ..... **27 rue Boudet  
33000 BORDEAUX**  
 Téléphone et adresse internet : . **Non communiquées**  
 Qualité du donneur d'ordre (sur déclaration de l'intéressé) : **Autre**

*Propriétaire du local d'habitation et de ses dépendances:*

Nom et prénom : ..... **21000539 - FDW/FDW/CS - CFF/LUGAUD-SCCV BELLEGRAVE s/c AVOCATS DYNAMIS  
EUROPE**  
 Adresse : ..... **27 rue Boudet  
33000 BORDEAUX**

### 3. - Identification de l'opérateur ayant réalisé l'intervention et signé le rapport

*Identité de l'opérateur de diagnostic :*

Nom et prénom : ..... **GADY Etienne**  
 Raison sociale et nom de l'entreprise : ..... **SARL ETIC**  
 Adresse : ..... **74, rue Victor Billon  
33110 LE BOUSCAT**  
 Numéro SIRET : ..... **48933263500015**  
 Désignation de la compagnie d'assurance : **AXA**  
 Numéro de police et date de validité : ..... - **31/12/2023**

Le présent rapport est établi par une personne dont les compétences sont certifiées par **WE.CERT** le **15/09/2022** jusqu'au **30/03/3027**. (Certification de compétence **C2020-SE01-024**)

#### 4. – Rappel des limites du champ de réalisation de l'état de l'installation intérieure d'électricité

L'état de l'installation intérieure d'électricité porte sur l'ensemble de l'installation intérieure d'électricité à basse tension des locaux à usage d'habitation située en aval de l'appareil général de commande et de protection de cette installation. Il ne concerne pas les matériels d'utilisation amovibles, ni les circuits internes des matériels d'utilisation fixes, destinés à être reliés à l'installation électrique fixe, ni les installations de production ou de stockage par batteries d'énergie électrique du générateur jusqu'au point d'injection au réseau public de distribution d'énergie ou au point de raccordement à l'installation intérieure. Il ne concerne pas non plus les circuits de téléphonie, de télévision, de réseau informatique, de vidéophonie, de centrale d'alarme, etc., lorsqu'ils sont alimentés en régime permanent sous une tension inférieure ou égale à 50 V en courant alternatif et 120 V en courant continu.

L'intervention de l'opérateur réalisant l'état de l'installation intérieure d'électricité ne porte que sur les constituants visibles, visitables, de l'installation au moment du diagnostic. Elle s'effectue sans démontage de l'installation électrique (hormis le démontage des capots des tableaux électriques lorsque cela est possible) ni destruction des isolants des câbles.

Des éléments dangereux de l'installation intérieure d'électricité peuvent ne pas être repérés, notamment :

- les parties de l'installation électrique non visibles (incorporées dans le gros œuvre ou le second œuvre ou masquées par du mobilier) ou nécessitant un démontage ou une détérioration pour pouvoir y accéder (boîtes de connexion, conduits, plinthes, goulottes, huisseries, éléments chauffants incorporés dans la maçonnerie, luminaires des piscines plus particulièrement) ;
- les parties non visibles ou non accessibles des tableaux électriques après démontage de leur capot ;
- inadéquation entre le courant assigné (calibre) des dispositifs de protection contre les surintensités et la section des conducteurs sur toute la longueur des circuits;

#### 5. – Conclusion relative à l'évaluation des risques pouvant porter atteinte à la sécurité des personnes

- L'installation intérieure d'électricité ne comporte aucune anomalie.
- L'installation intérieure d'électricité comporte une ou des anomalies.

##### **Anomalies avérées selon les domaines suivants :**

- L'appareil général de commande et de protection et de son accessibilité.
- Dispositif de protection différentiel à l'origine de l'installation / Prise de terre et installation de mise à la terre.
- Dispositif de protection contre les surintensités adapté à la section des conducteurs, sur chaque circuit.
- La liaison équipotentielle et installation électrique adaptées aux conditions particulières des locaux contenant une douche ou une baignoire.
- Matériels électriques présentant des risques de contacts directs avec des éléments sous tension - Protection mécanique des conducteurs.
- Matériels électriques vétustes, inadaptés à l'usage.

Domaines	Anomalies
4. La liaison équipotentielle et installation électrique adaptées aux conditions particulières des locaux contenant une douche ou une baignoire	Local contenant une baignoire ou une douche : l'installation électrique ne répond pas aux prescriptions particulières appliquées à ce local (adéquation entre l'emplacement où est installé le matériel électrique et les caractéristiques de ce dernier – respect des règles de protection contre les chocs électriques liées aux zones). Remarques : Appareil d'éclairage ne répondant pas aux prescriptions particulières appliqués aux locaux contenant une baignoire ou une douche

##### **Anomalies relatives aux installations particulières :**

- Appareils d'utilisation situés dans des parties communes et alimentés depuis la partie privative ou inversement.
- Piscine privée, ou bassin de fontaine

##### **Informations complémentaires :**

Socles de prise de courant, dispositif à courant différentiel résiduel à haute sensibilité

Domaines	Informations complémentaires
IC. Socles de prise de courant, dispositif à courant différentiel résiduel à haute sensibilité	L'ensemble de l'installation électrique est protégé par au moins un dispositif différentiel à haute sensibilité $\leq 30$ mA
	L'ensemble des socles de prise de courant est du type à obturateur
	L'ensemble des socles de prise de courant possède un puits de 15 mm.

## 6. - Avertissement particulier

L'installation n'était pas alimentée en électricité le jour de la visite.

Domaines	Points de contrôle
1. L'appareil général de commande et de protection et de son accessibilité	Coupure de l'ensemble de l'installation électrique
2. Dispositif de protection différentiel à l'origine de l'installation	Protection de l'ensemble de l'installation
	Déclenche, lors de l'essai de fonctionnement, pour un courant de défaut au plus égal à son courant différentiel-résiduel assigné (sensibilité) Motifs : L'installation n'était pas alimentée en électricité le jour de la visite.
	Bouton test
3. Dispositif de protection contre les surintensités adapté à la section des conducteurs, sur chaque circuit	Tous les dispositifs de protection contre les surintensités sont placés sur les conducteurs de phase.

Parties du bien (pièces et emplacements) n'ayant pu être visitées et justification :

Immeuble Niv -1 - Place de parking (Pas d'accès au jour de la visite : Absence de badge)

## 7. - Conclusion relative à l'évaluation des risques relevant du devoir de conseil de professionnel

Certains points de contrôles n'ont pu être effectués. De ce fait la responsabilité du propriétaire reste pleinement engagée en cas d'accident ou d'incident ayant pour origine une défaillance de toute ou partie de l'installation n'ayant pu être contrôlée

Néant

*Nota : Le présent rapport est établi par une personne dont les compétences sont certifiées par **WE.CERT - 16, Rue de Villars 57100 THIONVILLE (détail sur [www.info-certif.fr](http://www.info-certif.fr))***

Dates de visite et d'établissement de l'état :

Visite effectuée le : **22/02/2023**

Etat rédigé à **PESSAC**, le **22/02/2023**

**Par : GADY Etienne**

**Signature du représentant :**



8. – Explications détaillées relatives aux risques encourus

**Objectif des dispositions et description des risques encourus**

**Appareil général de commande et de protection** : Cet appareil, accessible à l'intérieur du logement, permet d'interrompre, en cas d'urgence, en un lieu unique, connu et accessible, la totalité de la fourniture de l'alimentation électrique.  
Son absence, son inaccessibilité ou un appareil inadapté ne permet pas d'assurer cette fonction de coupure en cas de danger (risque d'électrisation, voire d'électrocution), d'incendie ou d'intervention sur l'installation électrique.

**Protection différentielle à l'origine de l'installation** : Ce dispositif permet de protéger les personnes contre les risques de choc électrique lors d'un défaut d'isolement sur un matériel électrique.  
Son absence ou son mauvais fonctionnement peut être la cause d'une électrisation, voire d'une électrocution.

**Prise de terre et installation de mise à la terre** : Ces éléments permettent, lors d'un défaut d'isolement sur un matériel électrique, de dévier à la terre le courant de défaut dangereux qui en résulte.  
L'absence de ces éléments ou leur inexistence partielle peut être la cause d'une électrisation, voire d'une électrocution.

**Protection contre les surintensités** : Les disjoncteurs divisionnaires ou coupe-circuits à cartouche fusible, à l'origine de chaque circuit, permettent de protéger les conducteurs et câbles électriques contre les échauffements anormaux dus aux surcharges ou courts-circuits.  
L'absence de ces dispositifs de protection ou leur calibre trop élevé peut être à l'origine d'incendies.

**Liaison équipotentielle dans les locaux contenant une baignoire ou une douche** : Elle permet d'éviter, lors d'un défaut, que le corps humain ne soit traversé par un courant électrique dangereux.  
Son absence privilégiée, en cas de défaut, l'écoulement du courant électrique par le corps humain, ce qui peut être la cause d'une électrisation, voire d'une électrocution.

**Règles liées aux zones dans les locaux contenant une baignoire ou une douche** : Les règles de mise en œuvre de l'installation électrique à l'intérieur de tels locaux permettent de limiter le risque de chocs électriques, du fait de la réduction de la résistance électrique du corps humain lorsque celui-ci est mouillé ou immergé.  
Le non-respect de celles-ci peut être la cause d'une électrisation, voire d'une électrocution.

**Matériels électriques présentant des risques de contact direct** : Les matériels électriques dont des parties nues sous tension sont accessibles (matériels électriques anciens, fils électriques dénudés, bornes de connexion non placées dans une boîte équipée d'un couvercle, matériels électriques cassés...) présentent d'importants risques d'électrisation, voire d'électrocution.

**Matériels électriques vétustes ou inadaptés à l'usage** : Ces matériels électriques, lorsqu'ils sont trop anciens, n'assurent pas une protection satisfaisante contre l'accès aux parties nues sous tension ou ne possèdent plus un niveau d'isolement suffisant. Lorsqu'ils ne sont pas adaptés à l'usage que l'on veut en faire, ils deviennent très dangereux lors de leur utilisation. Dans les deux cas, ces matériels présentent d'importants risques d'électrisation, voire d'électrocution.

**Appareils d'utilisation situés dans des parties communes et alimentés depuis les parties privatives** : Lorsque l'installation électrique issue de la partie privative n'est pas mise en œuvre correctement, le contact d'une personne avec la masse d'un matériel électrique en défaut ou une partie active sous tension peut être la cause d'électrisation, voire d'électrocution.

**Piscine privée ou bassin de fontaine** : Les règles de mise en œuvre de l'installation électrique et des équipements associés à la piscine ou au bassin de fontaine permettent de limiter le risque de chocs électriques, du fait de la réduction de la résistance électrique du corps humain lorsque celui-ci est mouillé ou immergé. Le non-respect de celles-ci peut être la cause d'une électrisation, voire d'une électrocution.

Informations complémentaires

**Objectif des dispositions et description des risques encourus**

**Dispositif(s) différentiel(s) à haute sensibilité protégeant l'ensemble de l'installation électrique** : L'objectif est d'assurer rapidement la coupure du courant de l'installation électrique ou du circuit concerné, dès l'apparition d'un courant de défaut même de faible valeur. C'est le cas notamment lors de la défaillance occasionnelle (telle que l'usure normale ou anormale des matériels, l'imprudence ou le défaut d'entretien, la rupture du conducteur de mise à la terre d'un matériel électrique ) des mesures classiques de protection contre les risques d'électrisation, voire d'électrocution.

**Socles de prise de courant de type à obturateurs** : Socles de prise de courant de type à obturateurs : l'objectif est d'éviter l'introduction, en particulier par un enfant, d'un objet dans une alvéole d'un socle de prise de courant sous tension pouvant entraîner des brûlures graves et/ ou l'électrisation, voire l'électrocution.

**Socles de prise de courant de type à puits** : La présence d'un puits au niveau d'un socle de prise de courant évite le risque d'électrisation, voire d'électrocution, au moment de l'introduction des fiche mâles non isolées d'un cordon d'alimentation.

## Annexe - Croquis de repérage

Aucun schéma de repérage n'a été joint à ce rapport.

## Règles élémentaires de sécurité et d'usage à respecter (liste non exhaustive)

L'électricité constitue un danger invisible, inodore et silencieux et c'est pourquoi il faut être vigilant quant aux risques qu'elle occasionne (incendie, électrisation, électrocution). Restez toujours attentif à votre installation électrique, vérifiez qu'elle soit et reste en bon état.

Pour limiter les risques, il existe des moyens de prévention simples :

- Ne jamais manipuler une prise ou un fil électrique avec des mains humides
- Ne jamais tirer sur un fil électrique pour le débrancher
- Débrancher un appareil électrique avant de le nettoyer
- Ne jamais toucher les fiches métalliques d'une prise de courant
- Ne jamais manipuler un objet électrique sur un sol humide ou mouillé

# Etat des Risques et Pollutions

En application des articles L125-5 à 7 et R125-26 du code de l'environnement.



Commande n° 6606080

Date de réalisation : 22 février 2023 (Valable 6 mois)

Selon les informations mises à disposition par arrêté préfectoral :

N° 33-2019-07-23-004 du 23 juillet 2019, modifié le 31 mars 2022.

## REFERENCES DU BIEN

Adresse du bien

Avenue du Docteur Roger Marcade/rue du Colonel Fonck, 1-5  
mail Pierre Mendès Fra  
33600 Pessac

Référence(s) cadastrale(s):

BE0322

ERP établi selon les parcelles localisées au cadastre.

Vendeur

21000539 - FDW/FDW/CS - CFF/LUGAUD-SCCV BELLEGRAVE

s/c AVOCATS D

Acquéreur

-



## SYNTHESES

**A ce jour, la commune est soumise à l'obligation d'Information Acquéreur Locataire (IAL). Une déclaration de sinistre indemnisé est nécessaire.**

Etat des Risques et Pollutions (ERP)						
Votre commune				Votre immeuble		
Type	Nature du risque	Etat de la procédure	Date	Concerné	Travaux	Réf.
SIS <sup>(1)</sup>	Pollution des sols	approuvé	21/02/2019	non	-	p.4
Zonage de sismicité : 2 - Faible <sup>(2)</sup>				oui	-	-
Zonage du potentiel radon : 2 - Faible avec facteur de transfert <sup>(3)</sup>				oui	-	-
Commune non concernée par la démarche d'étude du risque lié au recul du trait de côte.						

Etat des risques approfondi (Attestation Argiles / ENSA / ERPS)	Concerné	Détails
Zonage du retrait-gonflement des argiles	Oui	Aléa Fort
Plan d'Exposition au Bruit <sup>(4)</sup>	Non	-
Basias, Basol, lcpé	Oui	6 sites* à - de 500 mètres

\*ce chiffre ne comprend pas les sites non localisés de la commune.

(1) Secteur d'Information sur les Sols.

(2) Zonage sismique de la France d'après l'annexe des articles R563-1 à 8 du Code de l'Environnement modifiés par les Décrets n°2010-1254 et n°2010-1255 du 22 octobre 2010 ainsi que par l'Arrêté du 22 octobre 2010 (nouvelles règles de construction parasismique - EUROCODE 8).







(3) Situation de l'immeuble au regard des zones à potentiel radon du territoire français définies à l'article R.1333-29 du code de la santé publique modifié par le Décret n°2018-434 du 4 juin 2018, délimitées par l'Arrêté interministériel du 27 juin 2018.

(4) Information cartographique consultable en mairie et en ligne à l'adresse suivante : <https://www.geoportail.gouv.fr/donnees/plan-dexposition-au-bruit-peb>

**Attention, les informations contenues dans le second tableau de synthèse ci-dessus sont données à titre informatif. Pour plus de détails vous pouvez commander un Etat des risques approfondi.**



Attention, les informations contenues dans ce tableau de synthèse sont données à titre informatif et ne sont pas détaillées dans ce document.

Etat des risques complémentaires (Géorisques)			
Risques		Concerné	Détails
 <b>Inondation</b>	TRI : Territoire à Risque important d'Inondation	<b>Non</b>	-
	AZI : Atlas des Zones Inondables	<b>Non</b>	-
	PAPI : Programmes d'actions de Prévention des Inondations	<b>Non</b>	-
	Remontées de nappes	<b>Oui</b>	<i>Zones potentiellement sujettes aux inondations de cave, fiabilité FORTE (dans un rayon de 500 mètres).</i>
 <b>Installation nucléaire</b>		<b>Non</b>	-
 <b>Mouvement de terrain</b>		<b>Non</b>	-
 <b>Pollution des sols, des eaux ou de l'air</b>	BASOL : Sites pollués ou potentiellement pollués	<b>Non</b>	-
	BASIAS : Sites industriels et activités de service	<b>Oui</b>	<i>Le bien se situe dans un rayon de 500 mètres d'un ou plusieurs sites identifiés.</i>
	ICPE : Installations industrielles	<b>Oui</b>	<i>Le bien se situe dans un rayon de 1000 mètres d'une ou plusieurs installations identifiées.</i>
 <b>Cavités souterraines</b>		<b>Non</b>	-
 <b>Canalisation TMD</b>		<b>Non</b>	-

Source des données : <https://www.georisques.gouv.fr/>

## SOMMAIRE

Synthèses.....	1
Imprimé officiel.....	4
Procédures ne concernant pas l'immeuble.....	5
Déclaration de sinistres indemnisés.....	6
Prescriptions de travaux, Documents de référence, Conclusions.....	8
Annexes.....	9

## Etat des Risques et Pollutions

aléas naturels, miniers ou technologiques, sismicité, potentiel radon et pollution des sols

en application des articles L.125-5 à 7, R.125-26, R.563-4 et D.563-8-1 du Code de l'environnement et de l'article L.174-5 du nouveau Code minier

### 1. Cet état, relatif aux obligations, interdictions, servitudes et prescriptions définies vis-à-vis des risques naturels, miniers ou technologiques concernant l'immeuble, est établi sur la base des informations mises à disposition par arrêté préfectoral

n° **33-2019-07-23-004** du **23/07/2019** modifié le **31/03/2022**

#### Situation du bien immobilier (bâti ou non bâti)

Document réalisé le : **22/02/2023**

#### 2. Adresse

Parcelle(s) : BE0322

Avenue du Docteur Roger Marcade/rue du Colonel Fonck, 1-5 mail Pierre Mendes Fra 33600 Pessac

#### 3. Situation de l'immeuble au regard de plans de prévention des risques naturels [PPRn]

L'immeuble est situé dans le périmètre d'un PPRn

**prescrit**

oui  non

L'immeuble est situé dans le périmètre d'un PPRn

**appliqué par anticipation**

oui  non

L'immeuble est situé dans le périmètre d'un PPRn

**approuvé**

oui  non

Les risques naturels pris en compte sont liés à :

(les risques grisés ne font pas l'objet d'une procédure PPR sur la commune)

Inondation  Crue torrentielle  Remontée de nappe  Submersion marine  Avalanche   
Mouvement de terrain  Mvt terrain-Sécheresse  Séisme  Cyclone  Eruption volcanique   
Feu de forêt  autre

L'immeuble est concerné par des prescriptions de travaux dans le règlement du ou des PPRn

oui  non

si oui, les travaux prescrits par le règlement du PPR naturel ont été réalisés

oui  non

#### 4. Situation de l'immeuble au regard de plans de prévention des risques miniers [PPRm]

L'immeuble est situé dans le périmètre d'un PPRm

**prescrit**

oui  non

L'immeuble est situé dans le périmètre d'un PPRm

**appliqué par anticipation**

oui  non

L'immeuble est situé dans le périmètre d'un PPRm

**approuvé**

oui  non

Les risques miniers pris en compte sont liés à :

(les risques grisés ne font pas l'objet d'une procédure PPR sur la commune)

Risque miniers  Affaissement  Effondrement  Tassement  Emission de gaz   
Pollution des sols  Pollution des eaux  autre

L'immeuble est concerné par des prescriptions de travaux dans le règlement du ou des PPRm

oui  non

si oui, les travaux prescrits par le règlement du PPR miniers ont été réalisés

oui  non

#### 5. Situation de l'immeuble au regard de plans de prévention des risques technologiques [PPRt]

L'immeuble est situé dans le périmètre d'un PPRt

**approuvé**

oui  non

L'immeuble est situé dans le périmètre d'un PPRt

**prescrit**

oui  non

Les risques technologiques pris en compte sont liés à :

(les risques grisés ne font pas l'objet d'une procédure PPR sur la commune)

Risque Industriel  Effet thermique  Effet de surpression  Effet toxique  Projection

L'immeuble est situé en secteur d'expropriation ou de délaissement

oui  non

L'immeuble est situé en zone de prescription

oui  non

Si la transaction concerne un logement, les travaux prescrits ont été réalisés

oui  non

Si la transaction ne concerne pas un logement, l'information sur le type de risques auxquels l'immeuble

oui  non

est exposé ainsi que leur gravité, probabilité et cinétique, est jointe à l'acte de vente ou au contrat de location

#### 6. Situation de l'immeuble au regard du zonage réglementaire pour la prise en compte de la sismicité

en application des articles R.563-4 et D.563-8-1 du code de l'environnement modifiés par l'Arrêté et les Décrets n°2010-1254 / 2010-1255 du 22 octobre 2010.

L'immeuble est situé dans une commune de sismicité :

Forte Moyenne Modérée Faible Très faible  
zone 5  zone 4  zone 3  zone 2  zone 1

#### 7. Situation de l'immeuble au regard du zonage réglementaire pour la prise en compte du potentiel radon

en application des articles R.125-23 du code de l'environnement et R.1333-29 du code de la santé publique, modifiés par le Décret n°2018-434 du 4 juin 2018

L'immeuble se situe dans une Zone à Potentiel Radon :

Significatif Faible avec facteur de transfert Faible  
zone 3  zone 2  zone 1

#### 8. Information relative aux sinistres indemnisés par l'assurance suite à une catastrophe naturelle

L'information est mentionnée dans l'acte authentique constatant la réalisation de la vente

oui  non

#### 9. Situation de l'immeuble au regard de la pollution des sols

L'immeuble est situé dans un Secteur d'Information sur les Sols (SIS)

oui  non

Selon les informations mises à disposition par l'arrêté préfectoral 33-2019-02-21-002 du 21/02/2019 portant création des SIS dans le département

#### Parties concernées

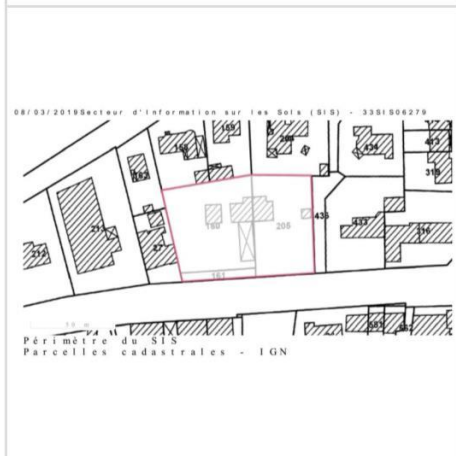
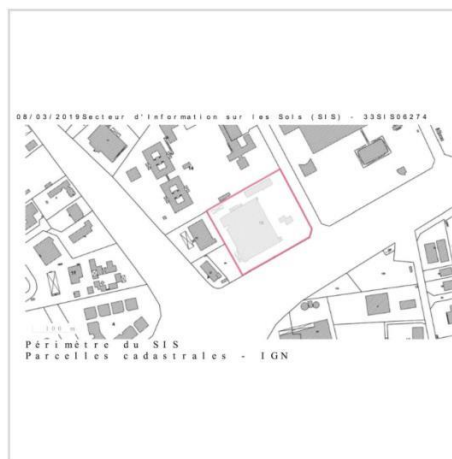
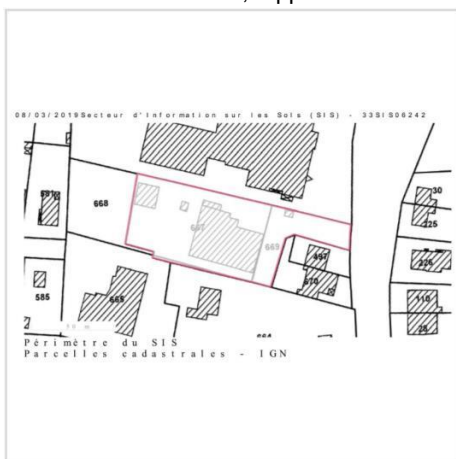
**Vendeur** 21000539 - FDW/FDW/CS - CFF/LUGAUD-SCCV  
BELLEGRAVE s/c AVOCATS D à le  
**Acquéreur** - à le

Attention ! S'ils n'impliquent pas d'obligation ou d'interdiction réglementaire particulière, les aléas connus ou prévisibles qui peuvent être signalés dans les divers documents d'information préventive et concerner le bien immobilier, ne sont pas mentionnés par cet état.

## Cartographies ne concernant pas l'immeuble

*Au regard de sa position géographique, l'immeuble n'est pas concerné par :*

Le SIS Pollution des sols, approuvé le 21/02/2019



## Déclaration de sinistres indemnisés

en application des articles L 125-5 et R125-26 du Code de l'environnement

Si, à votre connaissance, l'immeuble a fait l'objet d'une indemnisation suite à des dommages consécutifs à des événements ayant eu pour conséquence la publication d'un arrêté de catastrophe naturelle, cochez ci-dessous la case correspondante dans la colonne "Indemnisé".

### Arrêtés CATNAT sur la commune

Risque	Début	Fin	JO	Indemnisé
Par une crue (débordement de cours d'eau) - Par ruissellement et coulée de boue	16/06/2021	19/06/2021	28/09/2021	<input type="checkbox"/>
Par une crue (débordement de cours d'eau) - Par ruissellement et coulée de boue	09/05/2020	11/05/2020	29/07/2020	<input type="checkbox"/>
Sécheresse et réhydratation - Tassements différentiels	01/10/2018	31/12/2018	09/08/2019	<input type="checkbox"/>
Sécheresse et réhydratation - Tassements différentiels	01/01/2017	30/06/2017	20/10/2018	<input type="checkbox"/>
Sécheresse et réhydratation - Tassements différentiels	01/01/2017	31/12/2017	20/10/2018	<input type="checkbox"/>
Inondation - Par ruissellement et coulée de boue	26/07/2013	27/07/2013	13/09/2013	<input type="checkbox"/>
Sécheresse et réhydratation - Tassements différentiels	01/01/2012	31/03/2012	02/08/2013	<input type="checkbox"/>
Sécheresse et réhydratation - Tassements différentiels	01/04/2011	30/06/2011	17/07/2012	<input type="checkbox"/>
Sécheresse et réhydratation - Tassements différentiels	01/07/2009	30/09/2009	13/01/2011	<input type="checkbox"/>
Par une crue (débordement de cours d'eau) - Par ruissellement et coulée de boue	24/01/2009	27/01/2009	29/01/2009	<input type="checkbox"/>
Par submersion marine				
Sécheresse et réhydratation - Tassements différentiels	01/07/2005	30/09/2005	22/02/2008	<input type="checkbox"/>
Sécheresse et réhydratation - Tassements différentiels	01/01/2005	31/03/2005	22/02/2008	<input type="checkbox"/>
Sécheresse et réhydratation - Tassements différentiels	01/07/2003	30/09/2003	01/02/2005	<input type="checkbox"/>
Sécheresse et réhydratation - Tassements différentiels	01/01/2002	31/12/2002	22/05/2003	<input type="checkbox"/>
Par une crue (débordement de cours d'eau) - Par ruissellement et coulée de boue	25/12/1999	29/12/1999	30/12/1999	<input type="checkbox"/>
Par submersion marine - Glissement de terrain				
Par une crue (débordement de cours d'eau) - Par ruissellement et coulée de boue	27/07/1999	27/07/1999	26/02/2000	<input type="checkbox"/>
Par une crue (débordement de cours d'eau) - Par ruissellement et coulée de boue	12/07/1999	12/07/1999	11/02/2000	<input type="checkbox"/>
Sécheresse et réhydratation - Tassements différentiels	01/01/1998	31/12/1998	03/04/1999	<input type="checkbox"/>
Sécheresse et réhydratation - Tassements différentiels	01/10/1995	31/12/1997	23/04/1998	<input type="checkbox"/>
Par une crue (débordement de cours d'eau) - Par ruissellement et coulée de boue	24/12/1993	10/01/1994	29/04/1994	<input type="checkbox"/>
Sécheresse et réhydratation - Tassements différentiels	01/01/1991	30/09/1995	17/10/1996	<input type="checkbox"/>
Par une crue (débordement de cours d'eau) - Par ruissellement et coulée de boue	15/09/1990	15/09/1990	07/02/1991	<input type="checkbox"/>
Par une crue (débordement de cours d'eau) - Par ruissellement et coulée de boue	11/02/1990	15/02/1990	23/03/1990	<input type="checkbox"/>
Sécheresse et réhydratation - Tassements différentiels	01/01/1990	31/12/1990	17/04/1991	<input type="checkbox"/>
Effondrement	01/06/1989	31/12/1989	24/05/1990	<input type="checkbox"/>
Par une crue (débordement de cours d'eau) - Par ruissellement et coulée de boue	09/08/1983	09/08/1983	08/10/1983	<input type="checkbox"/>
Par une crue (débordement de cours d'eau) - Par ruissellement et coulée de boue	04/07/1983	04/07/1983	08/10/1983	<input type="checkbox"/>
Tempête (vent)	06/11/1982	10/11/1982	02/12/1982	<input type="checkbox"/>

Pour en savoir plus, chacun peut consulter en préfecture ou en mairie, le dossier départemental sur les risques majeurs, le document d'information communal sur les risques majeurs et, sur internet, le portail dédié à la prévention des risques majeurs : [www.prim.net](http://www.prim.net)

## Déclaration de sinistres indemnisés (suite)

en application des articles L 125-5 et R125-26 du Code de l'environnement

Préfecture : Bordeaux - Gironde  
Commune : Pessac

**Adresse de l'immeuble :**  
Avenue du Docteur Roger Marcade/rue du Colonel  
Fonck, 1-5 mail Pierre Mendes Fra  
Parcelle(s) : BE0322  
33600 Pessac  
France

Etabli le : \_\_\_\_\_

Vendeur : \_\_\_\_\_

Acquéreur : \_\_\_\_\_

21000539 - FDW/FDW/CS - CFF/LUGAUD-SCCV BELLEGRAVE s/c AVOCATS D

-

## Prescriptions de travaux

Aucune

---

## Documents de référence

Aucun

---

## Conclusions

L'Etat des Risques délivré par ETIC - Expertises Techniques Immobilières & Conseils LAROCHE Franck en date du 22/02/2023 fait apparaître que la commune dans laquelle se trouve le bien fait l'objet d'un arrêté préfectoral n°33-2019-07-23-004 en date du 23/07/2019, modifié le 31/03/2022 en matière d'obligation d'Information Acquéreur Locataire sur les Risques Naturels, Miniers et Technologiques.

Selon les informations mises à disposition dans le Dossier Communal d'Information, le BIEN est ainsi concerné par :

- Le risque sismique (niveau 2, sismicité Faible) et par la réglementation de construction parasismique EUROCODE 8

---

## Sommaire des annexes

> Arrêté Préfectoral départemental n° 33-2019-07-23-004 du 23 juillet 2019, modifié le 31 mars 2022

> Cartographies :

- Fiche d'information des acquéreurs et des locataires sur la sismicité
- Cartographie réglementaire de la sismicité

*A titre indicatif, ces pièces sont jointes au présent rapport.*



PRÉFÈTE DE LA GIRONDE

Direction départementale  
des territoires et de la mer  
de la Gironde  
Service Risques et Gestion de Crise  
Unité Plans de Prévention des Risques  
Naturels Terrestres et Technologiques

Bordeaux, le 23 JUIL. 2019

ARRÊTÉ DU 23 juillet 2019

**MODIFIANT LA LISTE DES COMMUNES CONCERNÉES PAR L'INFORMATION  
DES ACQUÉREURS ET DES LOCATAIRES DE BIENS IMMOBILIERS SUR  
LES RISQUES NATURELS, MINIERS ET TECHNOLOGIQUES MAJEURS**

**LA PRÉFÈTE DE LA GIRONDE,  
OFFICIER DE LA LÉGION D'HONNEUR,  
OFFICIER DE L'ORDRE NATIONAL DU MÉRITE,**

- VU le code général des collectivités territoriales ;
- VU le code de l'environnement et notamment ses articles L.125-2 à L.125-7, articles R.125-23 à R.125-27 et R.563-1 à R.563-8 ;
- VU la loi n°2003-699 du 30 juillet 2003 relative à la prévention des risques technologiques et naturels et à la réparation des dommages ;
- VU le code de la construction et de l'habitation, notamment ses articles L.271-4 et L.271-5 ;
- VU l'arrêté ministériel du 9 février 2005 relatif à l'affichage des consignes de sécurité devant être portées à la connaissance du public ;
- VU le décret n° 2010-1254 du 22 octobre 2010 relatif à la prévention du risque sismique ;
- VU le décret n° 2010-1255 du 22 octobre 2010 portant délimitation des zones de sismicité du territoire français ;
- VU le décret n° 2015-1353 du 26 octobre 2015 relatif aux secteurs d'information sur les sols prévus par l'article L. 125-6 du code de l'environnement et portant diverses dispositions sur la pollution des sols et les risques miniers ;

Cité Administrative – B.P. 90 – 33090 BORDEAUX CEDEX



- VU l'arrêté préfectoral en date du 21 février 2019 portant sur la localisation de secteurs d'information sur les sols (SIS) sur les communautés de communes de Bordeaux Métropole, du Bazadais, de Blaye, Convergence Garonne, du Créonnais, Médoc Atlantique, Médoc Estuaire, du Sud Gironde, Castillon Pujols, des Coteaux Bordelais, de l'Estuaire, du Fronsadais, du Grand Cubzaguais, du Grand Saint Emilionnais, Jalle Eau Bourde, Lattitude Nord Gironde, Medoc Coeur presqu'Ile, Médullienne, de Montesquieu, du Pays Foyen, des Portes entre Deux Mers, du Réolais en Sud Gironde, Rurales de l'Entre Deux Mers, du Secteur Saint Loubès, du Val de l'Eyre, ainsi que sur les communautés d'agglomération du Libournais, du Bassin d'Arcachon Nord et du Bassin d'Arcachon Sud ;
- VU l'arrêté interministériel du 27 juin 2018 portant délimitation des zones à potentiel radon du territoire français ;
- VU l'arrêté préfectoral n°2015-108 du 11 décembre 2015 portant création de la commune nouvelle «Val de Virvée» issue de la fusion des communes de Aubie et Espessas, de Saint-Antoine et de Salignac ;
- VU l'arrêté préfectoral n°33-2016-08-01-001 du 01 aout 2016 portant création de la commune nouvelle «Castets et Castillon» issue de la fusion des communes de Castets-en-Dorthe et de Castillon-de-castets ;
- VU l'arrêté préfectoral n°33-2016-11-17-001 du 17 novembre 2017 portant création de la commune nouvelle «Margaux-Cantenac» issue de la fusion des communes de Margaux et de Cantenac ;
- VU l'arrêté préfectoral n°33-2018-10-01-007 du 01 octobre 2018 portant création de la commune nouvelle «Blaignan-Prignac» issue de la fusion des communes de Blaignac et de Prignac en Médoc ;
- VU l'arrêté préfectoral n°33-2018-10-01-008 du 01 octobre 2018 portant création de la commune nouvelle «Val de Livenne» issue de la fusion des communes de Marcillac et de Saint-Caprais-de-Blaye ;
- VU l'arrêté préfectoral n°33-2018-10-01-009 du 01 octobre 2018 portant création de la commune nouvelle «Porte de Benauge» issue de la fusion des communes d'Arbis et de Cantois ;
- VU l'arrêté préfectoral du 29 octobre 2012, et son annexe, fixant la liste des communes concernées par l'obligation d'information des acquéreurs et des locataires de biens immobiliers sur les risques naturels et technologiques majeurs ;

**Considérant** que la liste des communes concernées par l'information des acquéreurs et des locataires de biens immobiliers sur les risques naturels et technologiques majeurs doit faire l'objet d'une mise à jour suite à la fusion de plusieurs communes ;

**Considérant** que la prise en compte des zones à potentiel radon et les secteurs d'information sur les sols modifie la liste des communes concernées par l'information des acquéreurs et des locataires de biens immobiliers sur les risques naturels et technologiques majeurs ;

Sur proposition du Directeur départemental des territoires et de la mer de la Gironde.

## ARRÊTE

### Article 1 :

Le présent arrêté abroge l'arrêté préfectoral fixant la liste des communes concernées par l'obligation d'information des acquéreurs et des locataires de biens immobiliers sur les risques naturels et technologiques majeurs dans le département de la Gironde du 29 octobre 2012.

Article 2 :

Dans le département de la Gironde, la liste des communes pour lesquelles s'applique l'obligation de joindre un état des risques naturels, miniers et technologiques à tout contrat de vente ou de location, est la suivante :  
ABZAC, AMBARES et LAGRAVE, AMBES, ANDERNOS les BAINS, ANGLADE, ARBANATS, ARCACHON, ARCINS, ARES, ARSAC, ARTIGUES PRES BORDEAUX, Les ARTIGUES de LUSSAC, ARVEYRES, ASQUES, AUDENGE, AVENSAN, AYGUEMORTES les GRAVES, BAGAS, BARIE, BARON, BARSAC, BASSANNE, BASSENS, BAURECH, BAYAS, BAYON SUR GIRONDE, BEAUTIRAN, BEGADAN, BEGLES, BEGUEY, BELIN-, BELIET, BERSON, BEYCHAC ET CAILLAU, BIGANOS, Les BILLAUX, BLAIGNAC, BLAIGNAN- PRIGNAC, BLANQUEFORT, BLAYE, BLESIGNAC, BONNETAN, BONZAC, BORDEAUX, BOULIAC, BOURDELLES, BOURG, Le BOUSCAT, BRANNE, BRAUD et SAINT LOUIS, La BREDE, BRUGES, CABANAC et VILLAGRAINS, CABARA, CADARSAC, CADAUJAC, CADILLAC, CADILLAC en FRONSADAIS, CAMARSAC, CAMBES, CAMBLANES et MEYNAC, CAMIAC et SAINT DENIS, CAMIRAN, CAMPS SUR L'ISLE, CAMPUGNAN, CANEJAN, CAPIAN, CAPTIEUX, CARBON BLANC, CARCANS, CARIGNAN de BORDEAUX, CARS, CARTELEGUE, CASSEUIL, CASTELNAU de MEDOC, CASTETS et CASTILLON, CASTILLON la BATAILLE, CASTRES-GIRONDE, CAUDROT, CAVIGNAC, CENAC, CENON, CERONS, CESTAS, CEZAC, CHAMADELLE, CISSAC – MEDOC, CIVRAC de BLAYE, CIVRAC sur DORDOGNE, CIVRAC en MEDOC, COMPS, COUQUEQUES, COURS DE MONSEGUR, COUTRAS, COUTURES, CREON, CROIGNON, CUBNEZAI, CUBZAC LES PONTS, CURSAN, CUSSAC FORT MEDOC, DAIGNAC, DARDENAC, DIEULIVOL, DONNEZAC, Les EGLISOTTES et CHALAURES, ESPIET, Les ESSEINTES, ETAULIERS, EYNESSE, EYRANS, EYSINES, FALEYRAS, FARGUES SAINT HILAIRE, Le FIEU, FLAUJAGUES, FLOIRAC, FLOUDES, FONTET, FOURS, FRONSAC, GAILLAN en MEDOC, GALGON, GAURIAC, GAURIAGUET, GENERAC, GENISSAC, GIRONDE SUR DROPT, GOURS, GRADIGNAN, GRAYAN et L'HOPITAL, GREZILLAC, GUILLAC, GUILLOS, GUÛTRES, GUJAN-MESTRAS, Le HAILLAN, HAUX, HOSTENS, HOURTIN, HURE, ISLE SAINT GEORGES, IZON, JAU-, DIGNAC et LOIRAC, JUILLAC, LABARDE, LACANAU, LAGORCE, LALANDE DE POMEROL, LAMARQUE, LAMOTHE LANDERRON, La LANDE DE FRONSAC, LANDERROUET SUR SEGUR, LANGOIRAN, LANGON, LANSAC, LANTON, LAPOUYADE, LARUSCADE, LATRESNE, LEGE CAP FERRET, LEOGEATS, LEOGNAN, LESPARRE MEDOC, LESTIAC SUR GARONNE, LIBOURNE, LIGNAN de BORDEAUX, LORMONT, LOUBENS, LOUPES, LOUPIAC, LOUPIAC de la REOLE, LUDON-MEDOC, LUGAIGNAC, LUGON et L'ILE du CARNEY, LUSSAC, MACAU, MADIRAC, MARANSIN, MARCENAI, MARGAUX-CANTENAC, MARIONS, MARSAS, MARTIGNAS SUR JALLE, MARTILLAC, MAZION, MERIGNAC, MESTERRIEUX, MIOS, MOMBRIER, MONGAUZY, MONSEGUR, MONTAGNE, MONTAGOUIN, MONTUSSAN, MORIZES, MOUILLAC, MOULIETS et VILLEMARTIN, MOULIS EN MEDOC, MOULON, NAUJAC SUR MER, NEAC, NERIGEAN, NEUFFONS, ORDONNAC, PAILLET, PAREMPUYRE, PAUILLAC, Les PEINTURES, PELLEGRUE, PERISSAC, PESSAC, PESSAC SUR DORDOGNE, PETIT PALAIS et CORNEMPS, PEUJARD, LE PIAN MEDOC, LE PIAN-SUR-GARONNE, PINEUILH, PLASSAC, PLEINE SELVE, PODENSAC, POMEROL, POMPIGNAC, PONDURAT, PORCHERES, Le PORGE, PORTETS, Le POUT, PREIGNAC, PRIGNAC et MARCAMP, PUGNAC, PUJOLS SUR CIRON, LE PUY, PUYBARBAN, QUEYRAC, QUINSAC, RAUZAN, REIGNAC, La REOLE, RIMONS, RIONS, La RIVIERE, ROQUEBRUNE, SABLONS, SADIRAC, SAILLANS, SAINT AIGNAN, SAINT ANDRE de CUBZAC, SAINT ANDRE ET APPELLES, SAINT ANDRONY, SAINT ANTOINE SUR L'ISLE, SAINT AUBIN de BLAYE, SAINT AUBIN de BRANNE, SAINT AUBIN de MEDOC, SAINT AVIT de SOULEGE, SAINT AVIT SAINT NAZAIRE, SAINT CAPRAIS DE BORDEAUX, SAINT CHRISTOLY DE BLAYE, SAINT CHRISTOLY DE MEDOC, SAINT CHRISTOPHE DE DOUBLE, SAINT CHRISTOPHE DES BARDES, SAINT CIERS d'ABZAC, SAINT CIERS de CANESSE, SAINT CIERS SUR GIRONDE, SAINT DENIS de PILE, SAINT EMILION, SAINT ESTEPHE, SAINT GENES de BLAYE, SAINT GENES de FRONSAC, SAINT GENES de LOMBAUD, SAINT GERMAIN d'ESTEUIL, SAINT GERMAIN du PUCH, SAINT GERMAIN de la RIVIERE, SAINT GERVAIS, SAINT GIRONS d'AIGUEVIVES, SAINT HIPPOLYTE, SAINT JEAN d'ILLAC, SAINT JEAN de BLAIGNAC, SAINT JULIEN BEYCHEVELLE, SAINT LAURENT d'ARCE, SAINT LAURENT des COMBES, SAINT LAURENT MEDOC, SAINT LEON, SAINT LOUBERT, SAINT LOUBES, SAINT LOUIS de MONTFERRAND, SAINT MACAIRE, SAINT MAGNE de CASTILLON, SAINT MAIXANT, SAINT

MARIENS, SAINT MARTIN de LAYE, SAINT MARTIN de LERM, SAINT MARTIN de SESCAS, SAINT MARTIN du BOIS, SAINT MARTIN LACAUSSADE, SAINT MEDARD d'EYRANS, SAINT MEDARD de GUIZIERES, SAINT MEDARD en JALLES, SAINT MICHEL DE FRONSAC, SAINT PALAIS, SAINT PARDON de CONQUES, SAINT PAUL, SAINT PEY d'ARMENS, SAINT PEY de CASTETS, SAINT PIERRE d'AURILLAC, SAINT PIERRE de MONS, SAINT QUENTIN de BARON, SAINT ROMAIN la VIRVEE, SAINT SAUVEUR, SAINT SAUVEUR de PUYNORMAND, SAINT SAVIN, SAINT SEURIN de BOURG, SAINT SEURIN de CADOURNE, SAINT SEURIN de CURSAC, SAINT SEURIN SUR L'ISLE, SAINT SULPICE de FALEYRENS, SAINT SULPICE de GUILLERAGUES, SAINT SULPICE et CAMEYRAC, SAINT TROJAN, SAINT VINCENT de PAUL, SAINT VINCENT de PERTIGNAS, SAINT VIVIEN de BLAYE, SAINT VIVIEN de MEDOC, SAINT YZAN de SOUDIAC, SAINT YZANS de MEDOC, SAINTE CROIX du MONT, SAINTE EULALIE, SAINTE FLORENCE, SAINTE FOY la GRANDE, SAINTE HELENE, SAINTE TERRE, SALLEBOEUF, SAMONAC, SAUGON, SAUMOS, La SAUVE, SAVIGNAC de L'ISLE, SOULAC SUR MER, SOUSSANS, TABANAC, Le TAILLAN MEDOC, TAILLECAVAT, TALAIS, TALENCE, TARGON, TARNES, TAURIAC, Le TEICH, Le TEMPLE, La TESTE DE BUCH, TEUILLAC, TIZAC de CURTON, TIZAC de LAPOUYADE, TOULENNE, Le TOURNE, TRESSES, VALEYRAC, VAL-de- LIVEENNE, VAL DE VIRVEE, VAYRES, VENDAYS MONTALIVET, VENSAC, VERAC, VERDELAIS, Le VERDON SUR MER, VERTHEUIL, VIGNONET, VILLANDRAUT, VILLEGOUGE, VILLENAVE d'ORNON, VILLENEUVE, VIRELADE, VIRSAC, YVRAC.

Le détail des risques par commune fait l'objet d'un arrêté spécifique fixant la liste des risques et des documents à prendre en compte pour l'information des acquéreurs et des locataires de biens immobiliers sur les risques naturels et technologiques majeurs.

Article 3 :

Une copie du présent arrêté sera adressée à l'ensemble des maires du département de la Gironde et à la chambre départementale des notaires. Il sera affiché en mairie, publié au recueil des actes administratifs de l'État dans le département, mentionné dans un journal local et accessible sur le site internet des services de la préfecture (<http://www.gironde.gouv.fr>).


Article 4 :

En application des dispositions des articles R.421-1 et R.421-5 du code de justice administrative, le présent arrêté peut faire l'objet d'un recours contentieux devant le tribunal administratif de Bordeaux dans le délai de deux mois à compter de sa publication. Le tribunal administratif peut être saisi par l'application informatique « Télérecours citoyens » accessible par le site Internet « [www.telerecours.fr](http://www.telerecours.fr) ».

Article 5 :

Monsieur le Secrétaire Général de la Préfecture de Gironde, Monsieur le Directeur Départemental des Territoires et de la Mer (DDTM) et Mesdames et Messieurs les maires du département de la Gironde sont chargés, chacun en ce qui le concerne, de l'application du présent arrêté.

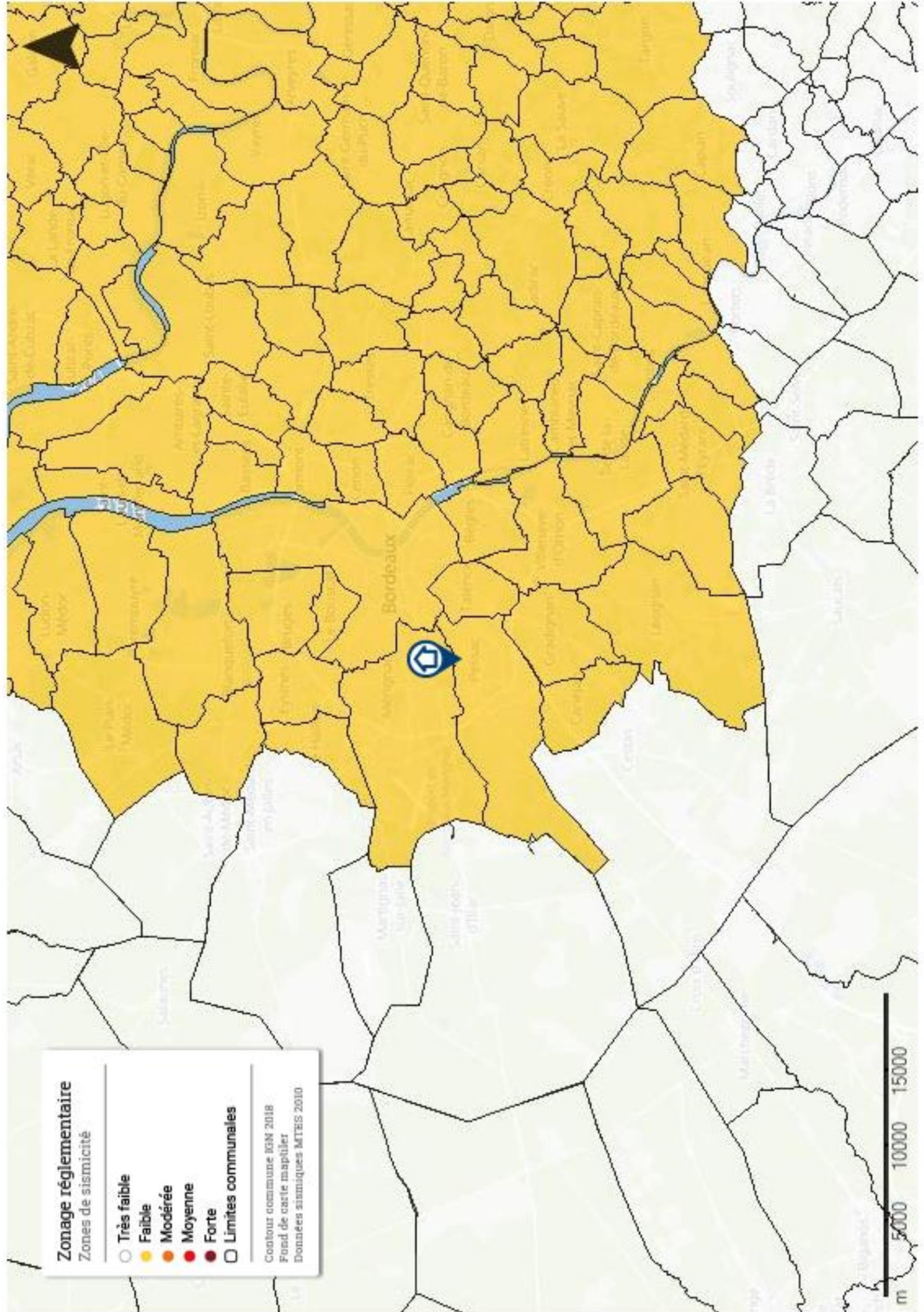
La Préfète



Fabienne BUCCIO

**Pessac (33600) : En attente de la fiche d'information sismicité fournie par le Ministère de la Transition Écologique et de la Cohésion des Territoires (Direction Générale de la Prévention des Risques).**

---



**Zonage réglementaire**

Zones de sismicité

- Très faible
- Faible
- Modérée
- Moyenne
- Forte
- Limites communales

Contour commune IGN 2018  
Fond de carte maptiler  
Données sismiques MTEIS 2010

m 5000 10000 15000